

Когнитивные экспедиции

20 лет «знаниевых» путешествий

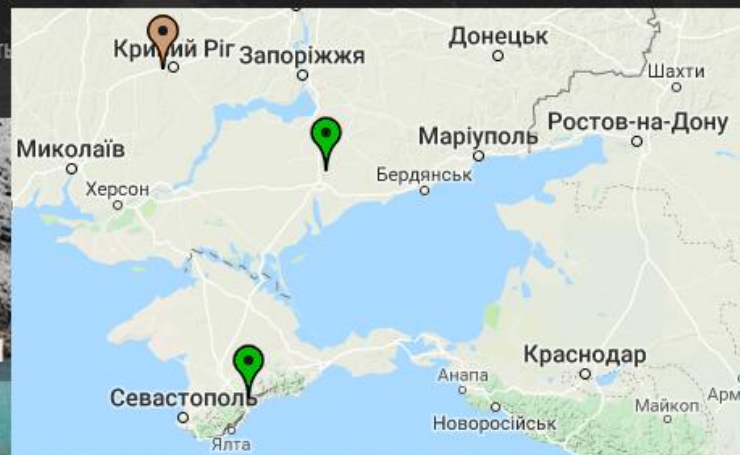



Аноприенко Александр Яковлевич


Донецкая республиканская универсальная научная библиотека им. Н. К. Крупской
Донецк
21.02.2019


Эзотерический туризм


Развивающие путешествия, духовный туризм, мистические туры




 **Христианство:** храмы, соборы, монастыри, святыни и другое

 **Буддизм:** храмы, монастыри, пагоды, святыни и другое

 **Ислам:** мечети, святыни, исторические места и другое

 **Язычество и религии прошлого:** древние храмы, святилища и другое

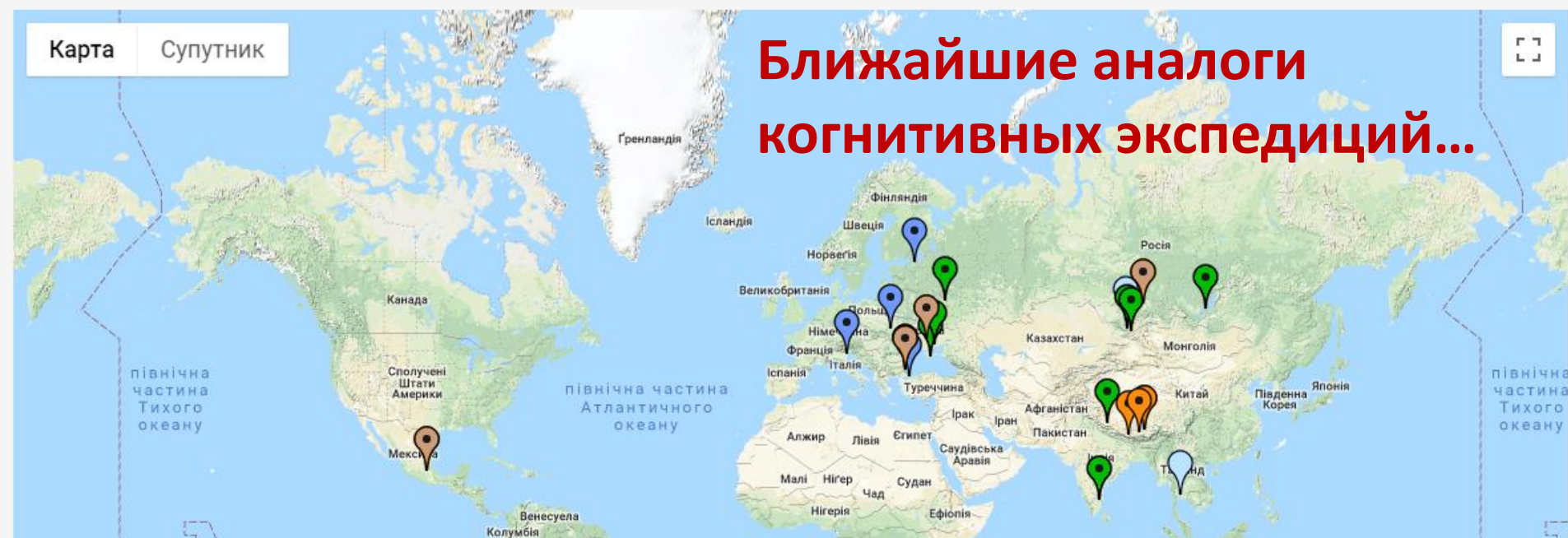
 **Природные достопримечательности,** имеющие ритуальное или мистическое значение, места силы

 Обзорные статьи о регионах или странах с точки зрения эзотерического туризма, духовности, паломничества

Карта

Спутник

Ближайшие аналоги когнитивных экспедиций...



Когнитивные экспедиции

20 лет «знаниевых» путешествий



Декартовы координаты - способ определения положения точек на плоскости их расстояниями до двух фиксированных перпендикулярных прямых — осей.

Почему «когнитивные» и «знаниевые»

1999 – Крым, затмение... Первая из 20-ти...
2004 – Париж, Версаль
2005 – Москва
2006 – Владимир, Суздаль
2007 – Вашингтон и пр.
2008 – Британия: Стоунхендж и пр.
2009 – Хортица
2010 – «10 стран за 10 дней»
2012 – Крым космический
2013 – Стамбул-Царьград и Саур-Могила...



Cogito ergo sum

(«Я мыслю, следовательно, существую»)

Рене Декарт (эпоха мушкетеров)

Августин Блаженный этимологически возводил слово *cogito* к значению «**свести вместе, собрать что-то рассыпавшееся**» («Исповедь», «О граде Божием»)

В 22 книгах своего главного труда «**О граде Божьем**» Августин делает попытку охватить всемирно-исторический процесс, связать историю человечества с планами и намерениями Божества:

«Град земной» vs «Град Небесный»


Труд «О Граде Божьем» был написан в 413-427 годах, через несколько лет после **взятия Рима вестготами**. Это событие оказало большое влияние на Августина, который писал, что **земные государства нестабильны и недолговечны по сравнению с общностями, созданными на основе духовного единения.**

Когнитивные карты Э. Толмена (1948)

Когнитивная карта (от [лат.](#) *cognitio* — знание, познание) — **образ знакомого пространственного окружения.**

Когнитивные карты создаются и видоизменяются в результате активного взаимодействия субъекта с окружающим миром. При этом могут формироваться **когнитивные карты различной степени общности, «масштаба» и организации.**

Это — субъективная картина, имеющая прежде всего пространственные координаты, в которой локализованы отдельные воспринимаемые предметы. Выделяют карту-путь как последовательное представление связей между объектами по определённому маршруту и карту-обозрение как одновременное представление пространственного расположения объектов.



Вычислительный центр РАН:
«Когнитивная компьютерная графика»
(М.: Наука, 1991)

Когнитивная графика — это совокупность приемов и методов **образного представления** условий **задачи**, которое позволяет либо сразу увидеть решение, либо получить подсказку для его нахождения. Методы когнитивной графики используются в **искусственном интеллекте** в системах, способных превращать текстовые описания задач в их образные представления,... а также в **человеко-машинных системах**, предназначенных **для решения сложных, плохо формализуемых задач**.

компьютерная графика

доннту

simulink

когнитивное моделирование

фестского диска


flops

dekart

экономике

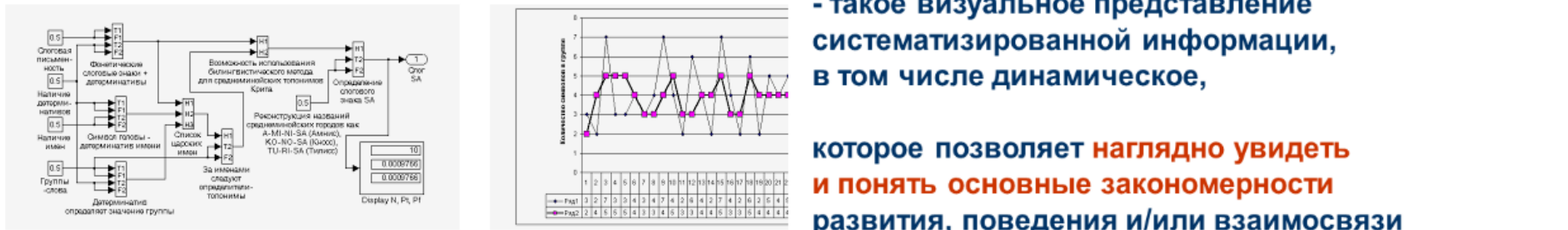
gflops

tflops




Когнитивное моделирование
masters.donntu.org

Когнитивное моделирование
masters.donntu.org



Когнитивное моделирование
masters.donntu.org

Когнитивное моделирование
masters.donntu.org



НООГРАФИКА И НООМОДЕЛИРОВАНИЕ Аноприенк...

Когнитивное моделирование

НООГРАФИКА И НООМОДЕЛИРОВАНИЕ Аноприен...


НООГРАФИКА И НООМОДЕ...

Возможны ли географические
открытия в наше время??

Да!!!

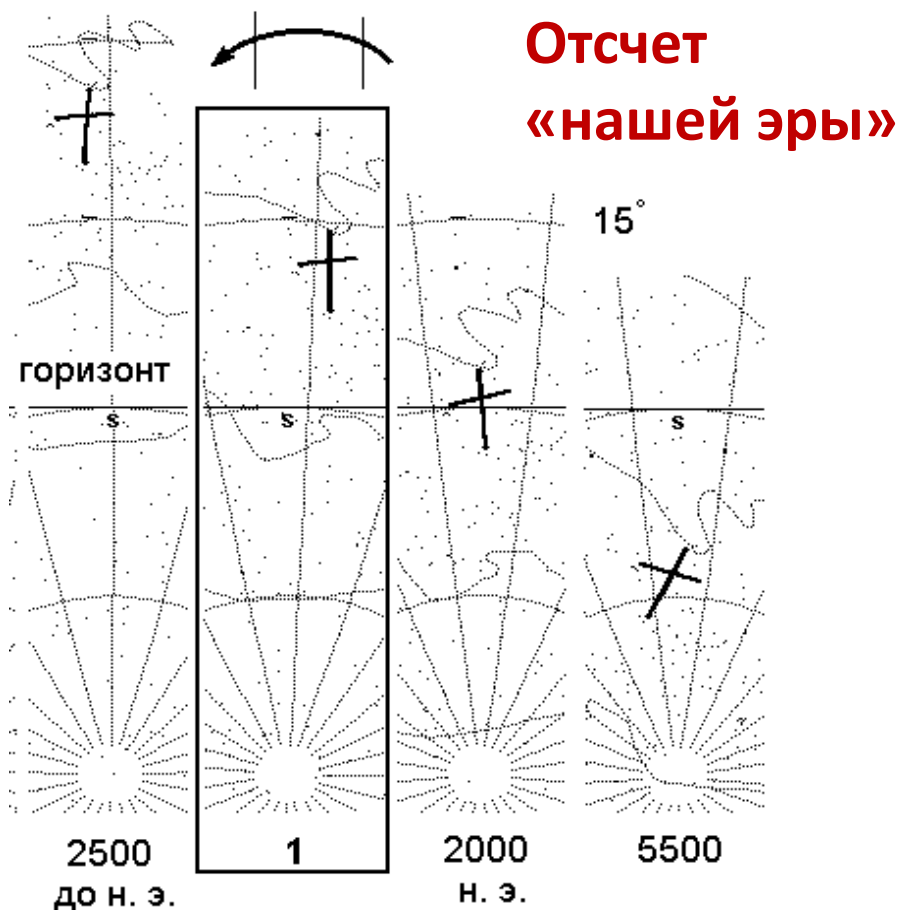
**Благодаря неогеографии
и ноогеографии!**

При помощи когнитивной
графики (когнитограмм и
ноограмм), когнитивного
моделирования и
когнитивных экспедиций для
проверки и уточнения
гипотез на местности

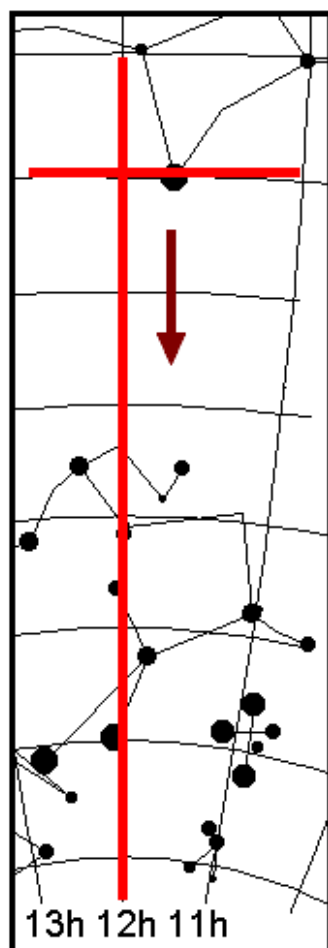


Пример когнитивного моделирования: с учетом прецессии звездного неба

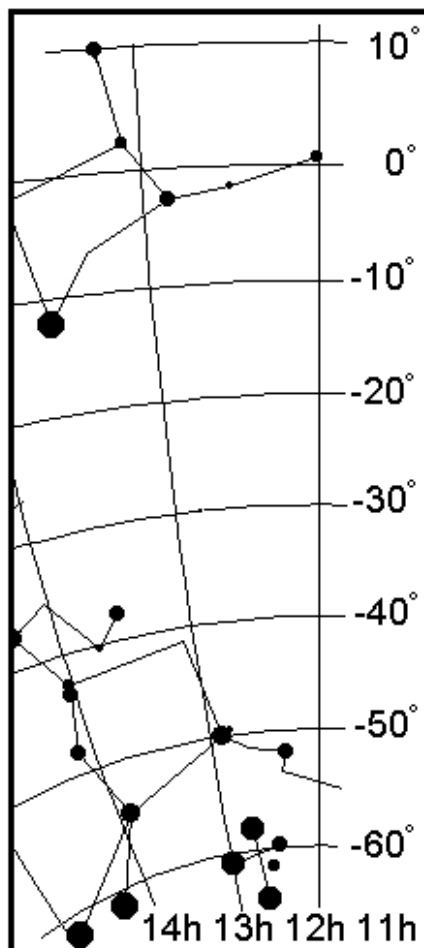
МКГ-2011: Ноографика & ноомоделирование



МКГ-2011: Ноографика & ноомоделирование



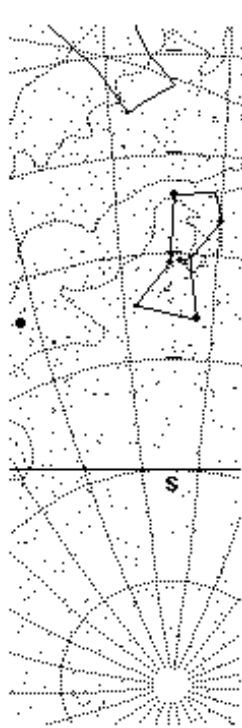
1 г. н.э.



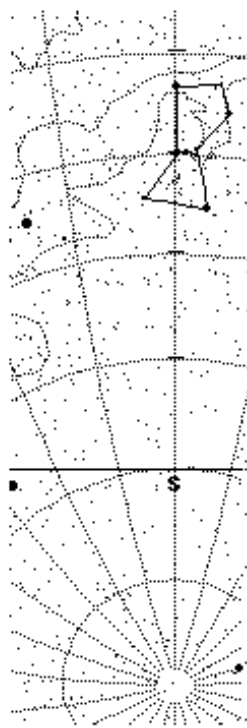
2200 г. н.э.



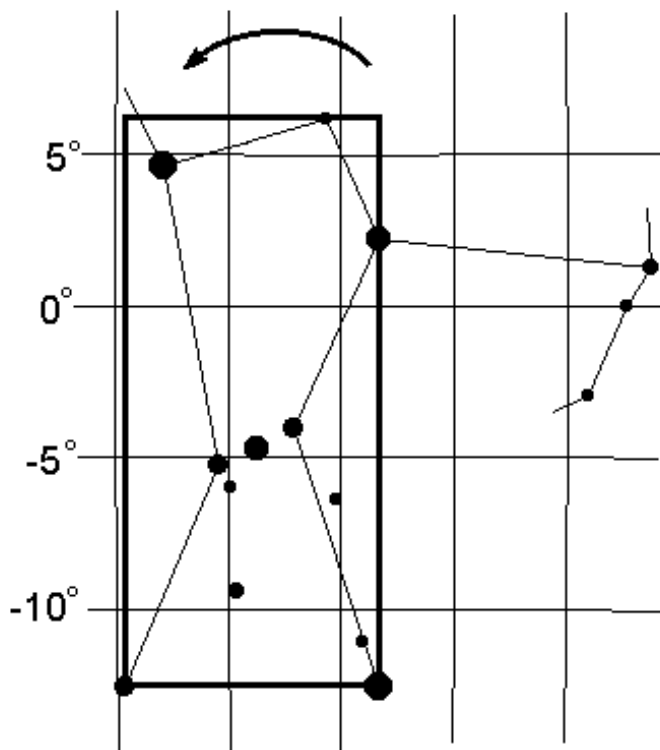
МКГ-2011: Ноографика & ноомоделирование



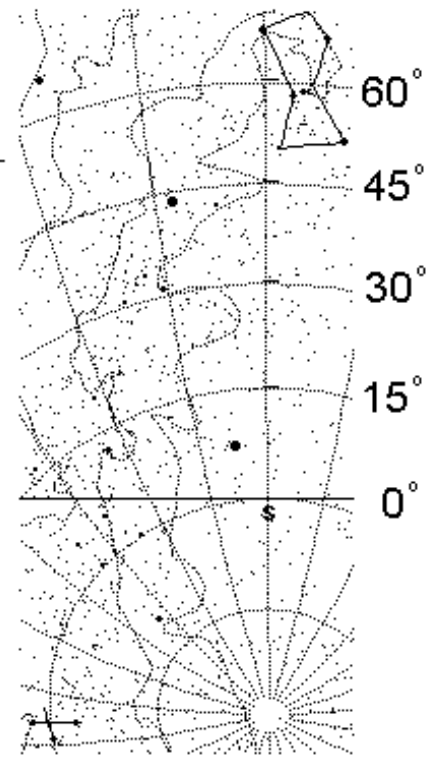
5500 г.
до н.э.



2500 г.
до н.э.

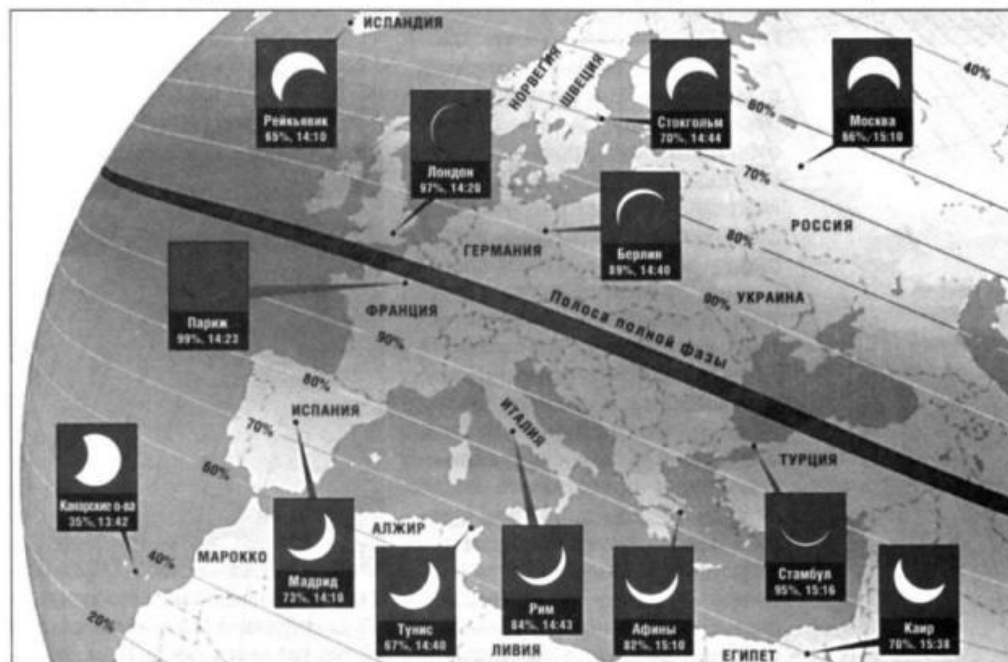
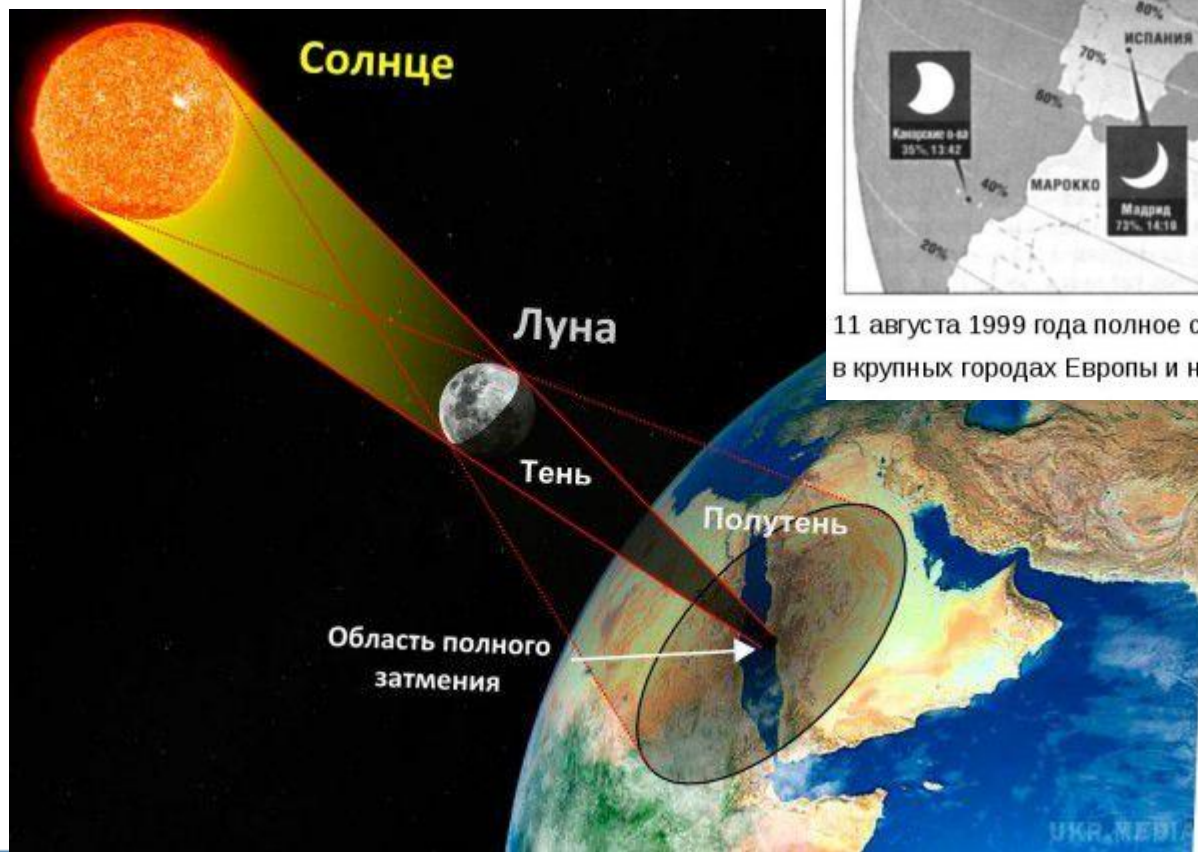


Начало нашей эры



2100 г. н.э.

1999, 11 августа:
Крым, солнечное затмение



11 августа 1999 года полное солнечное затмение наблюдалось в крупных городах Европы и на курортах черноморского побережья.

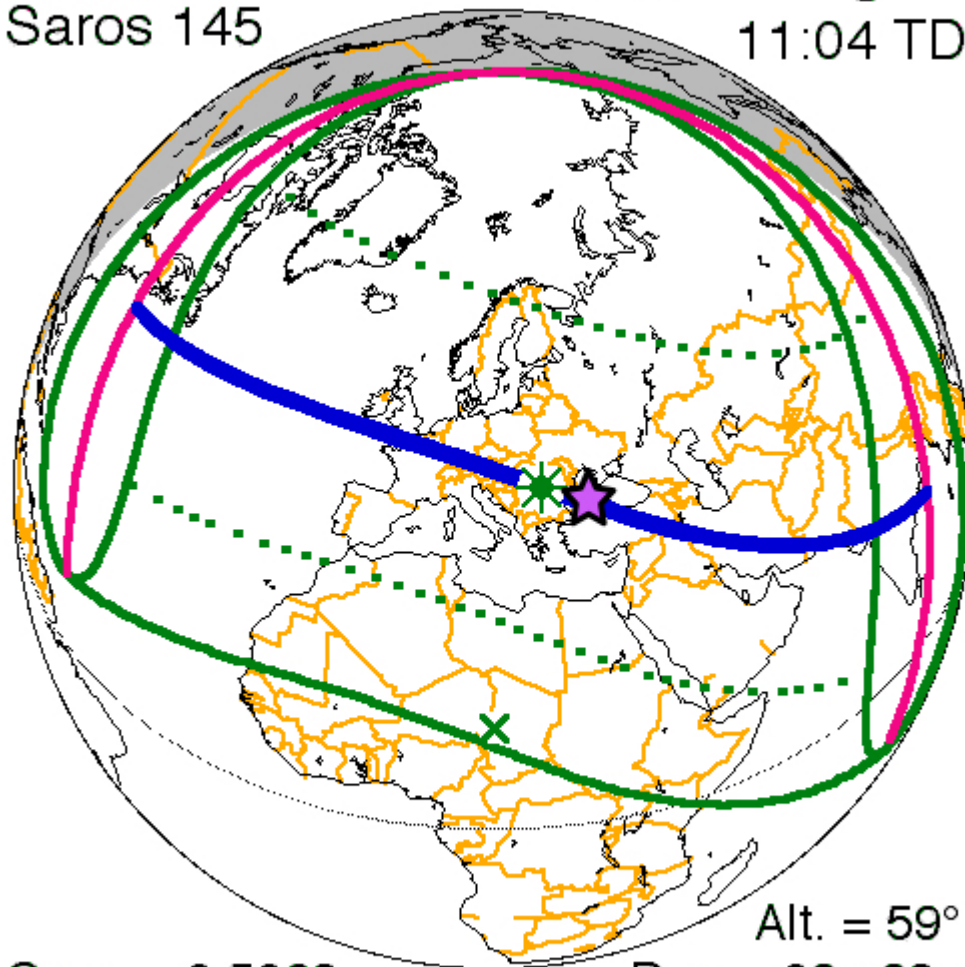
Первая
из 20-ти
крымских
экспедиций

**1999, 11 августа:
Крым, солнечное затмение**



Total
Saros 145

1999 Aug 11
11:04 TD



Gam. = 0.5063

Alt. = 59°
Dur. = 02m23s

Five Millennium Canon of Solar Eclipses (Espenak & Meeus)

Понять, что было... и знать, что будет...

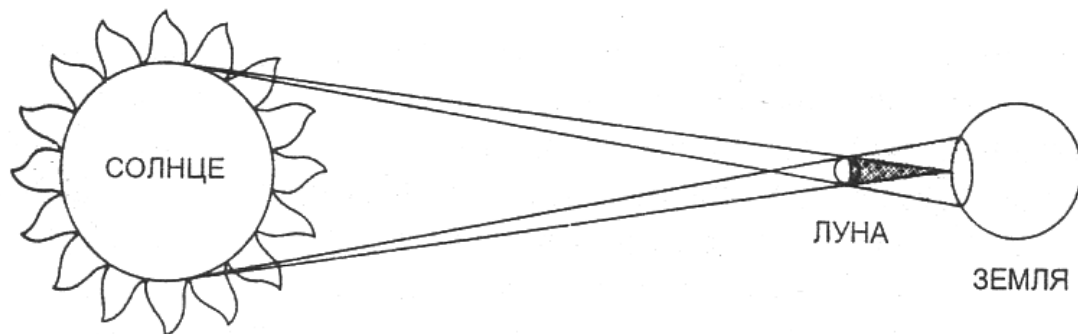
Роковые затмения: пленение князя Игоря

Александр Аноприенко

Нооритмы

Модели
синхронизации
человека и космоса

УНИТЕХ



1.05.1185

Александр Аноприенко

Нооритмы

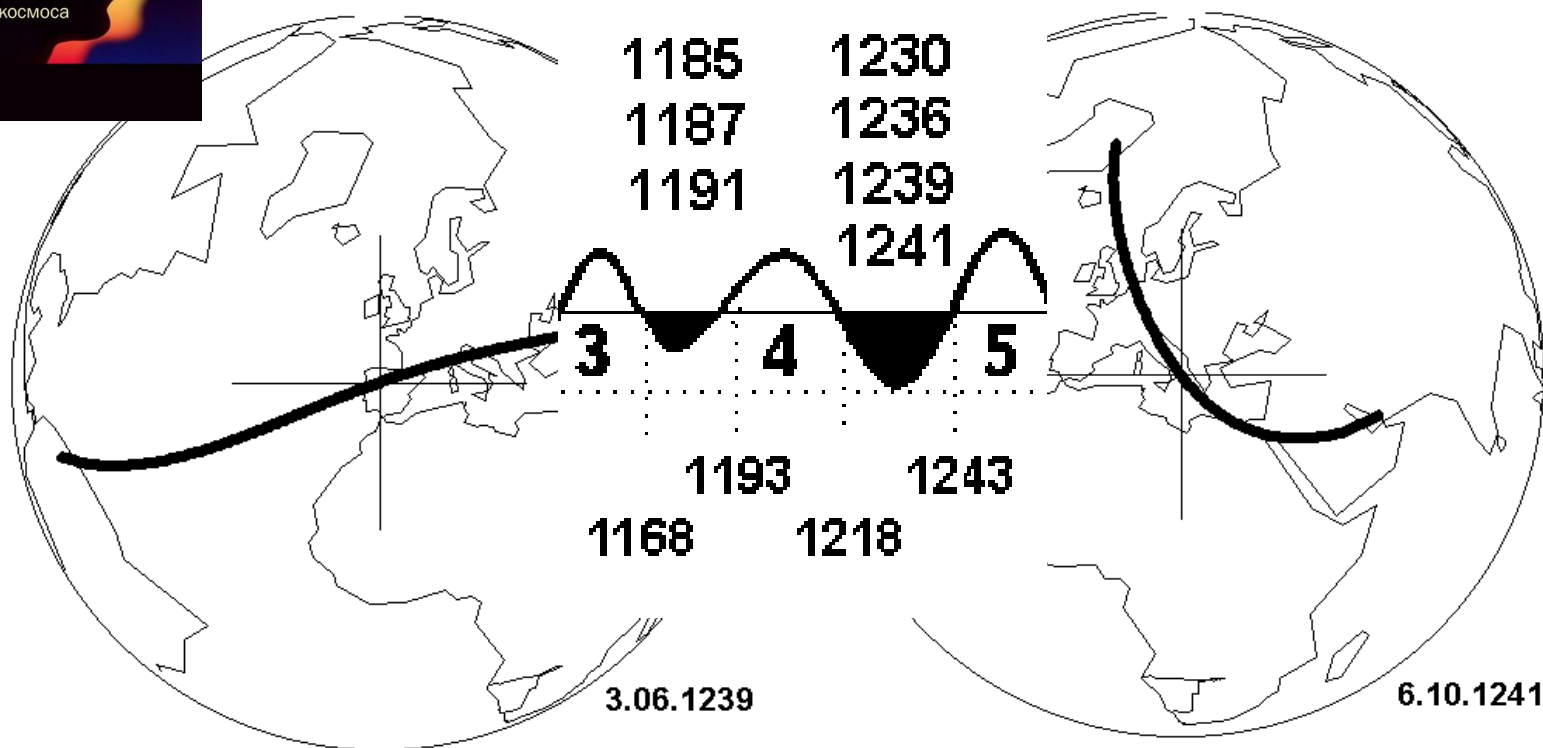
Модели
синхронизации
человека и космоса

УНИТЕХ

Понять, что было,
и знать, что будет...

Роковые затмения: МОНГОЛО-ТАТАРСКОЕ

нашествие



Ярко выраженная

синхронизация с космическими событиями

Александр Аноприенко

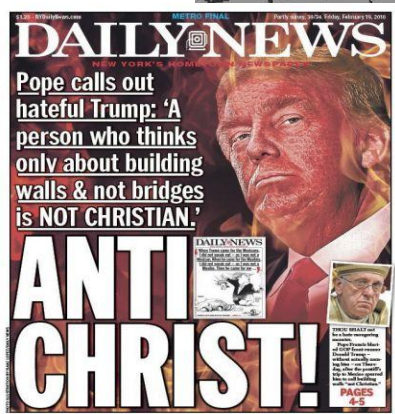
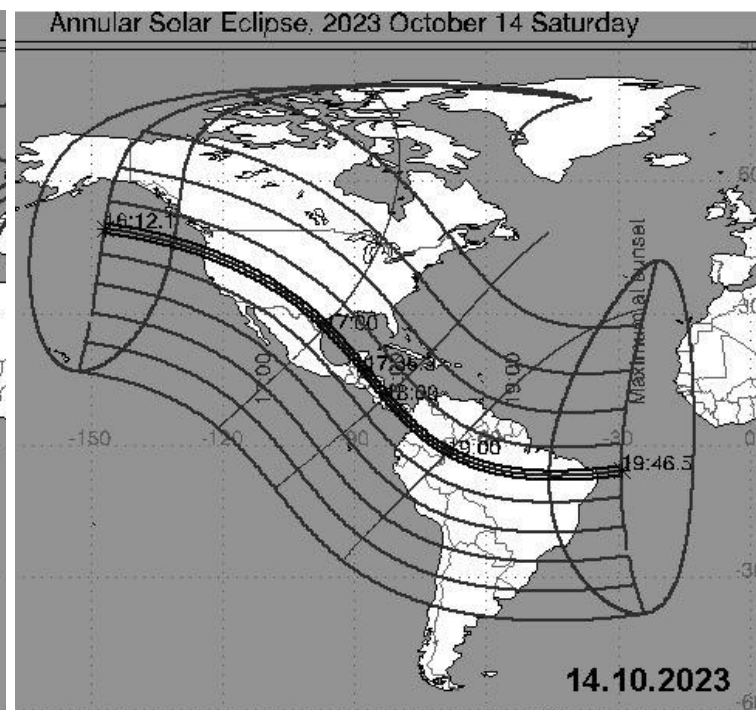
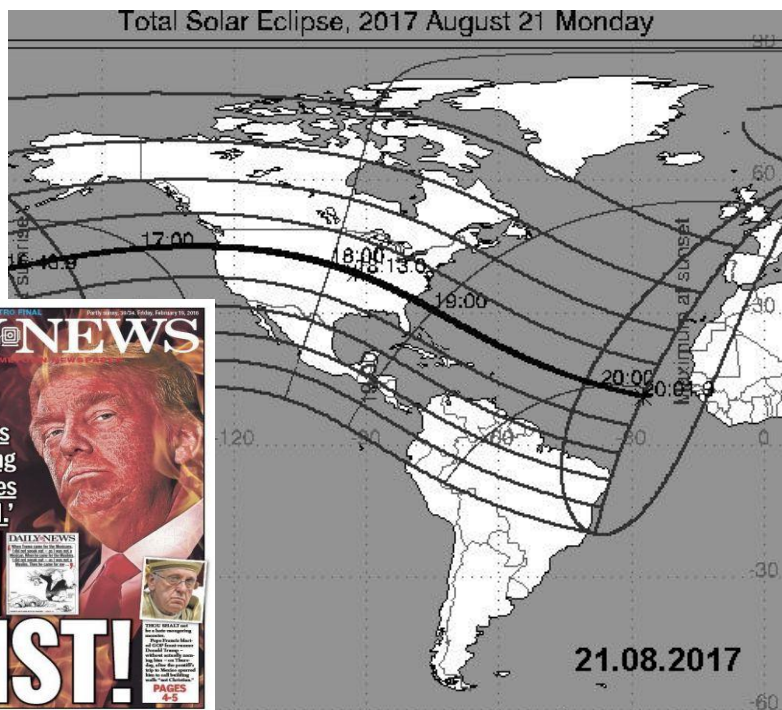
Нооритмы

Модели
синхронизации
человека и космоса

УНИТЕХ

Понять, что было...
и знать, что будет...

Роковые затмения: возможные проблемы США с 2017 года



Александр Аноприенко

Нооритмы

Модели
синхронизации
человека и космоса

УНИТЕХ

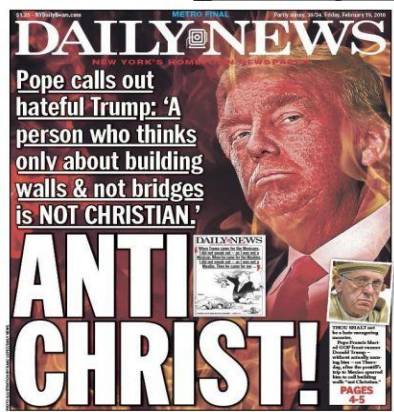
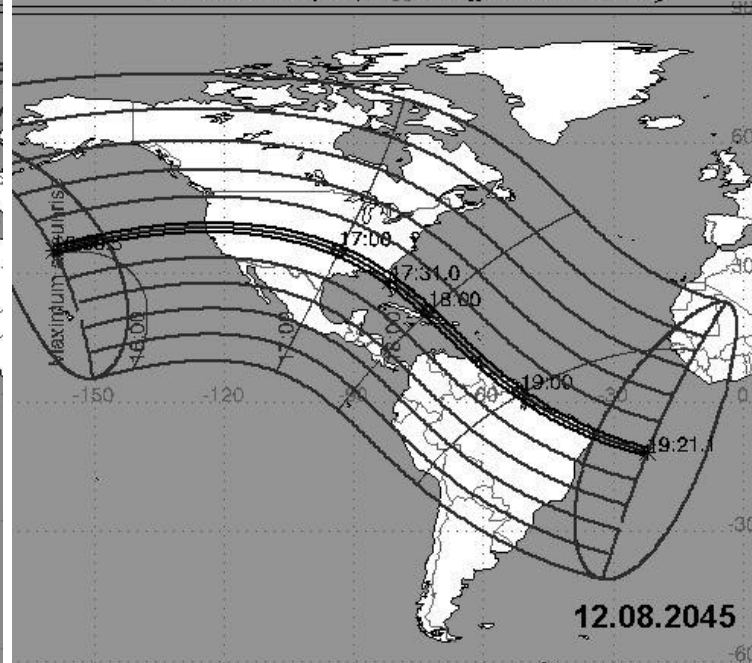
Понять, что было...
и знать, что будет...

Роковые затмения: возможные проблемы США с 2017 года

Total Solar Eclipse, 2024 April 8 Monday



Total Solar Eclipse, 2045 August 12 Saturday

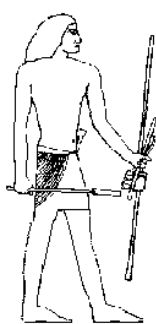
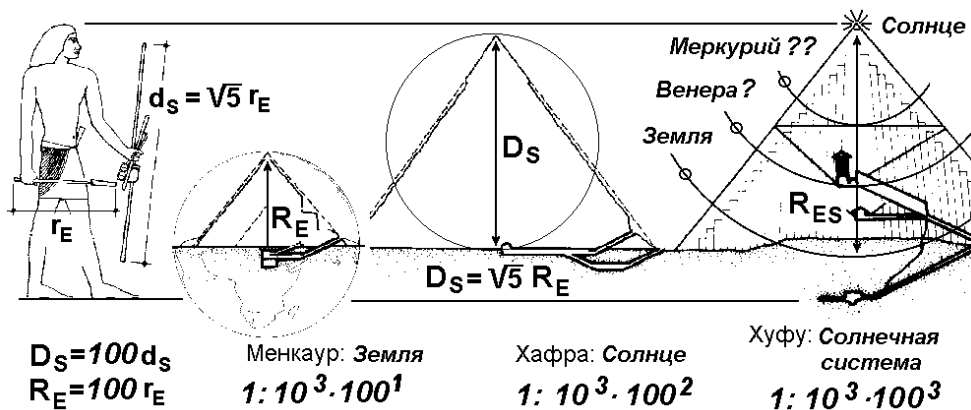



1994:

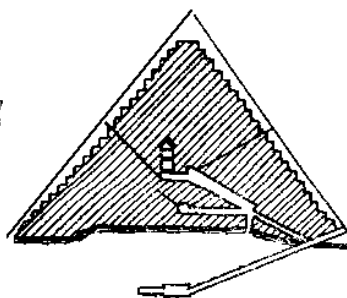
В.Брюсов «Учителя учителей» (1917)




1994: Замысел Великих пирамид



$1:100^0$



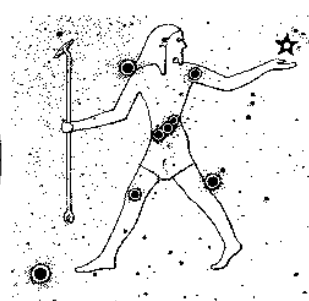
$1:100^1$




$1:100^2$



$1:100^3$



$1:100^4$



2009: Тайны
храмового
зодчества

**Что есть
Храм...**

**Место приближения человека к Богу,
а значит – и к своей глубинной сути!**

Мир-Храм Русь-Россия

Первая
реконструкция

1994


1:1,5



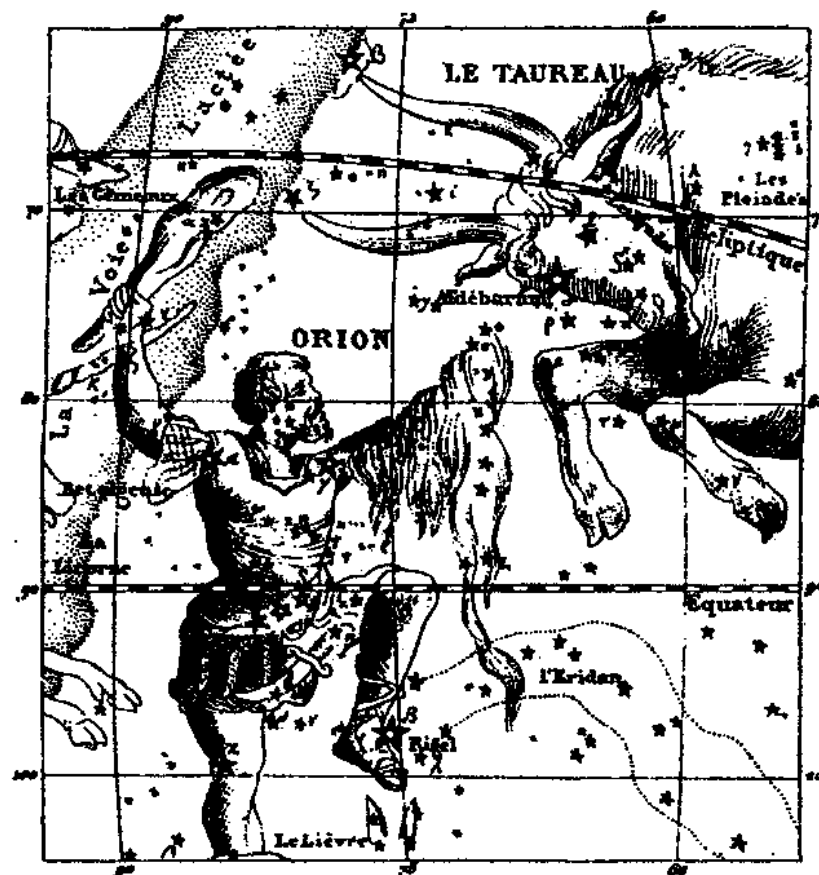
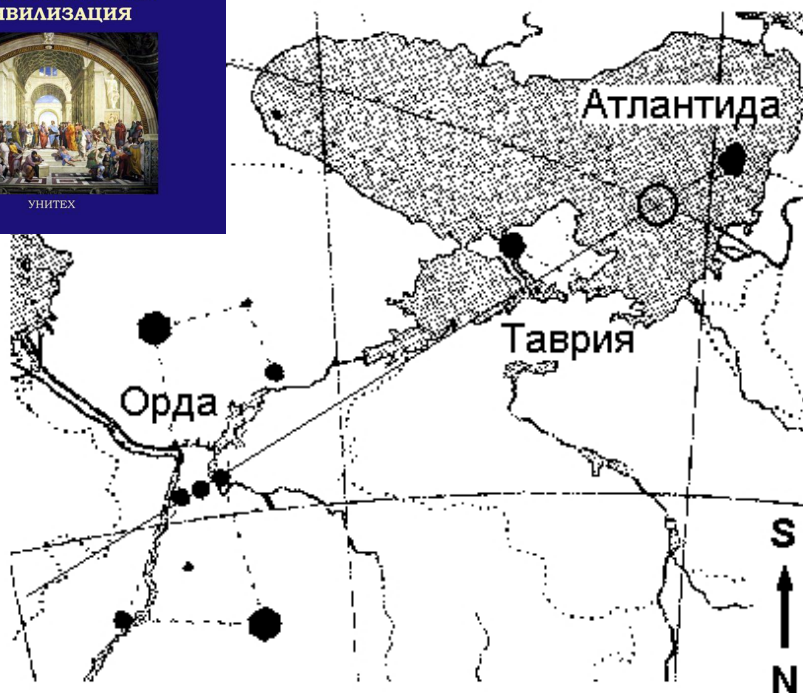
Андрей Первозванный!!!

Мир-Храм Русь-Россия

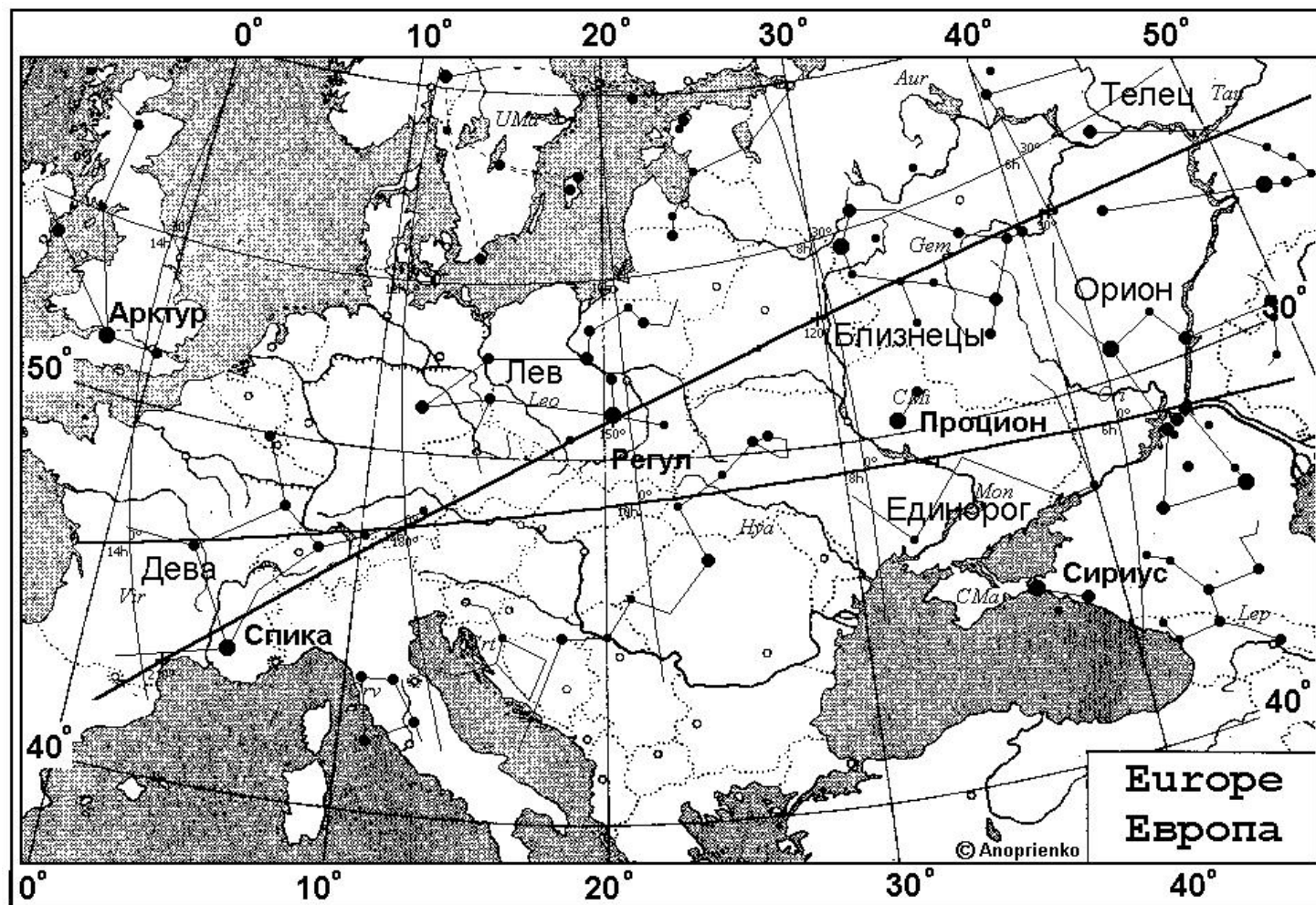
Первая реконструкция



Обратная
(послепотопная)
модель



От Руси: Континент-Храм Европа - «Благая (священная) земля»



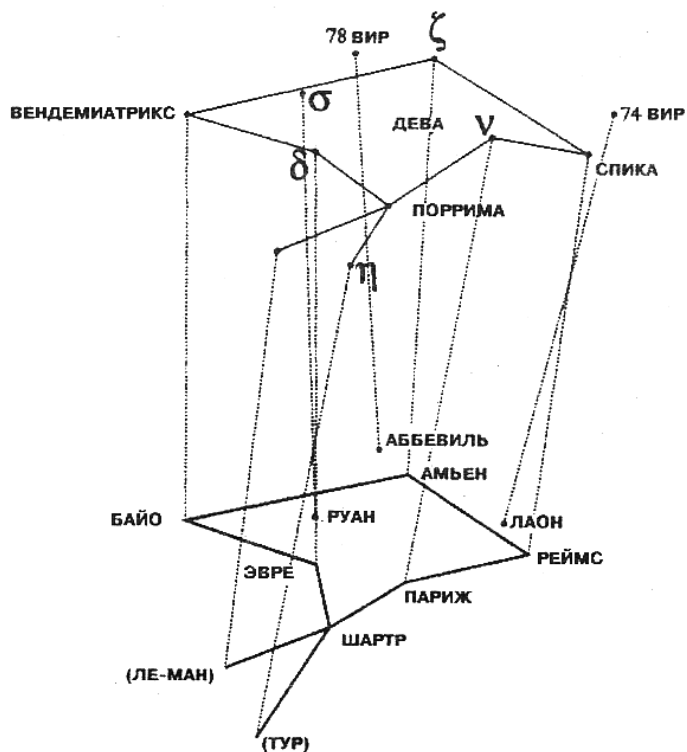
2004

Широта
1:2

Долгота
1:4



Франция и созвездие Девы: идеи Шерпантье (20-е годы XX в.)



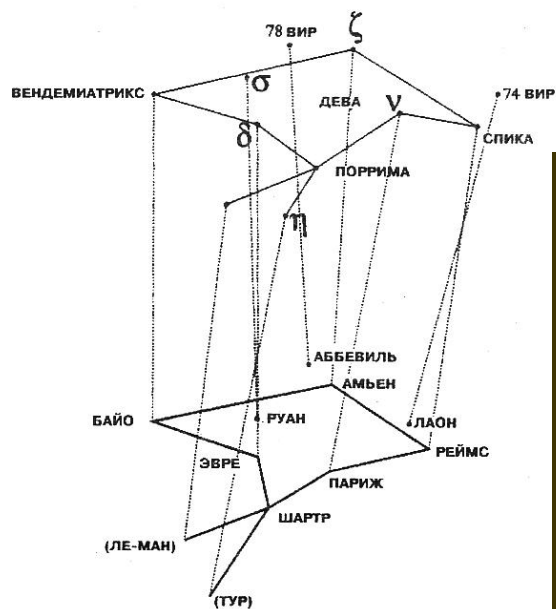
LOUIS CHARPENTIER. THE MYSTERIES OF CHARTRES CATHEDRAL

Anoprijenko A. THE EARLY HISTORY OF SIMULATION IN EUROPE:
SCALE PLANETARIUMS AND ASTROMORPHIC MODELS

2004: Страна-Храм Франция

Континент-Храм Европа:

«Благая (священная) земля»



Александр Аноприенко



АРХЕОМОДЕЛИРОВАНИЕ

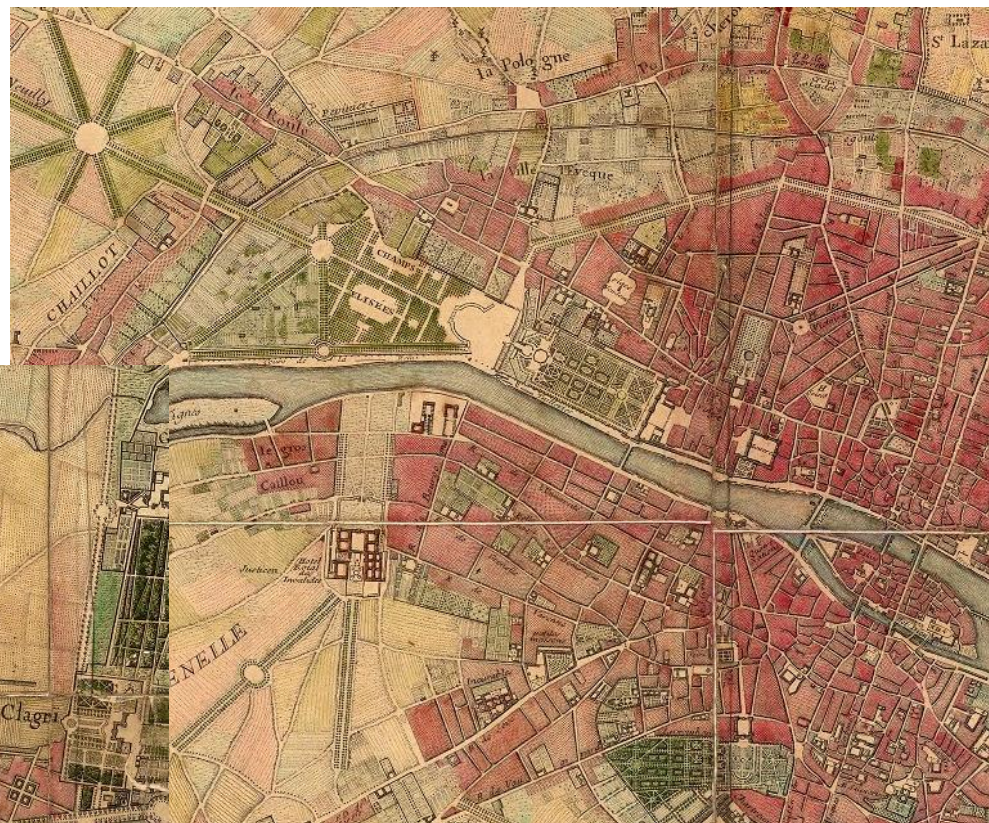
Модели и инструменты
докомпьютерной эпохи




УНИТЕХ



2004: Париж и Версаль времен Людовика XIV – «Короля-солнце»



Plan of Versailles – Capital of Louis XIV (Sun King)

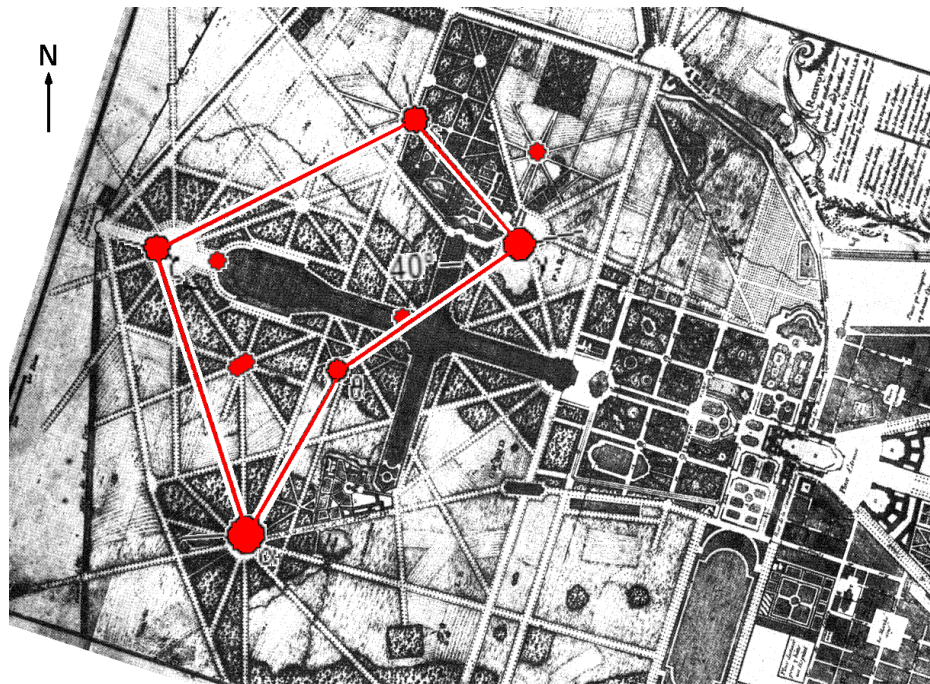



Anoprijenko A. THE EARLY HISTORY OF SIMULATION IN EUROPE:
SCALE PLANETARIUMS AND ASTROMORPHIC MODELS

Plan of Versailles – Capital of Louis XIV (Sun King)

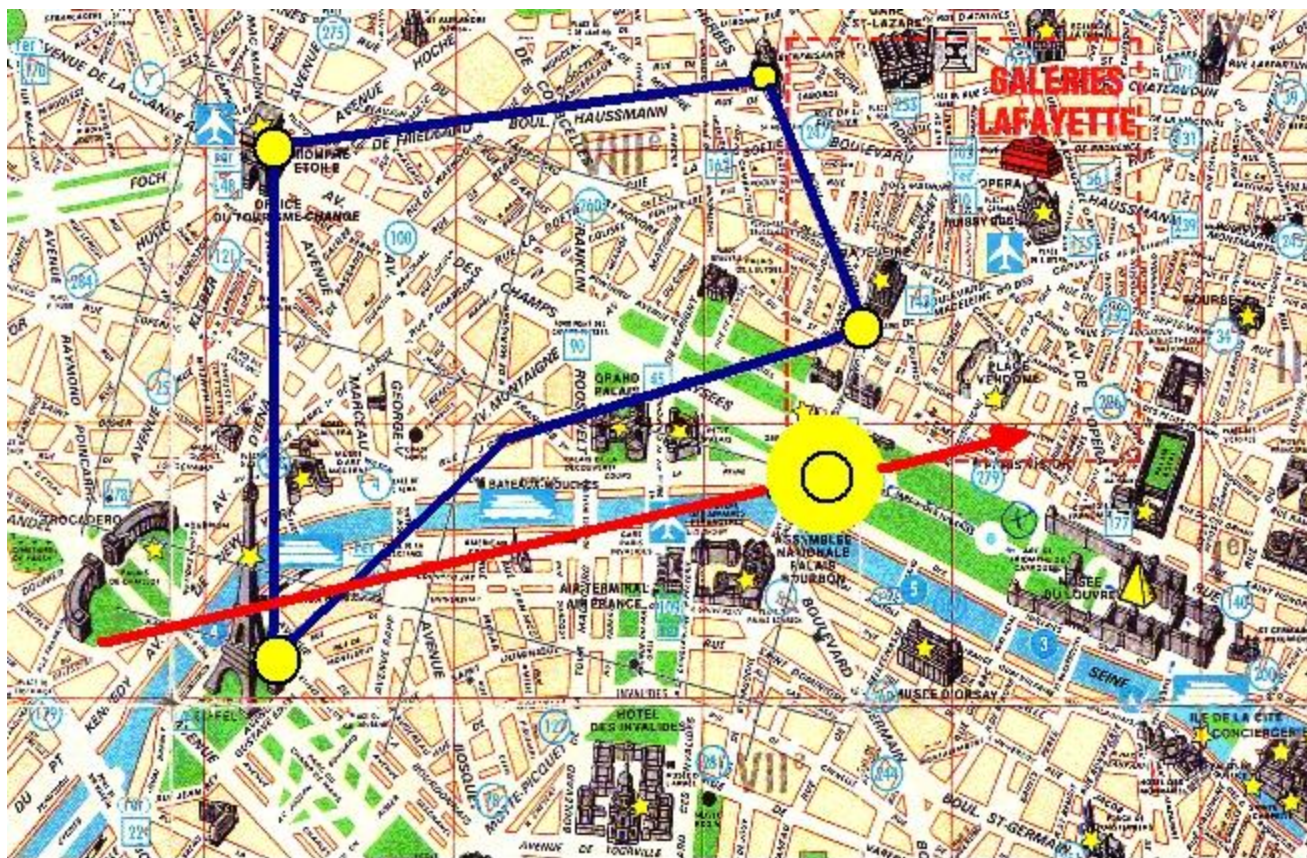
The brightly expressed asymmetry in a design of territory (incorrect orientation)

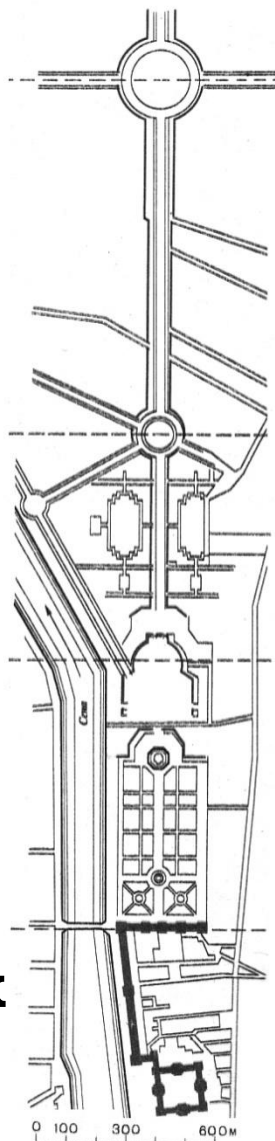
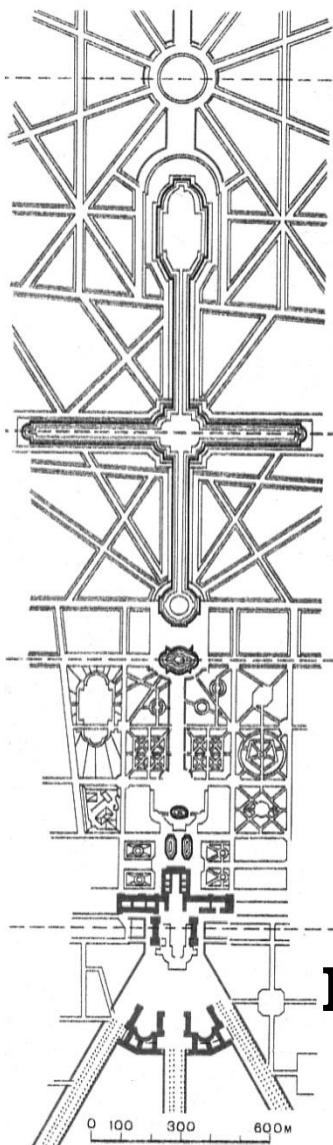
Modeling of the Virgo – is main reason of asymmetry in a design of territory (exact orientation)!



Anoprijenko A. THE EARLY HISTORY OF SIMULATION IN EUROPE:
SCALE PLANETARIUMS AND ASTROMORPHIC MODELS

Париж Город-Храм



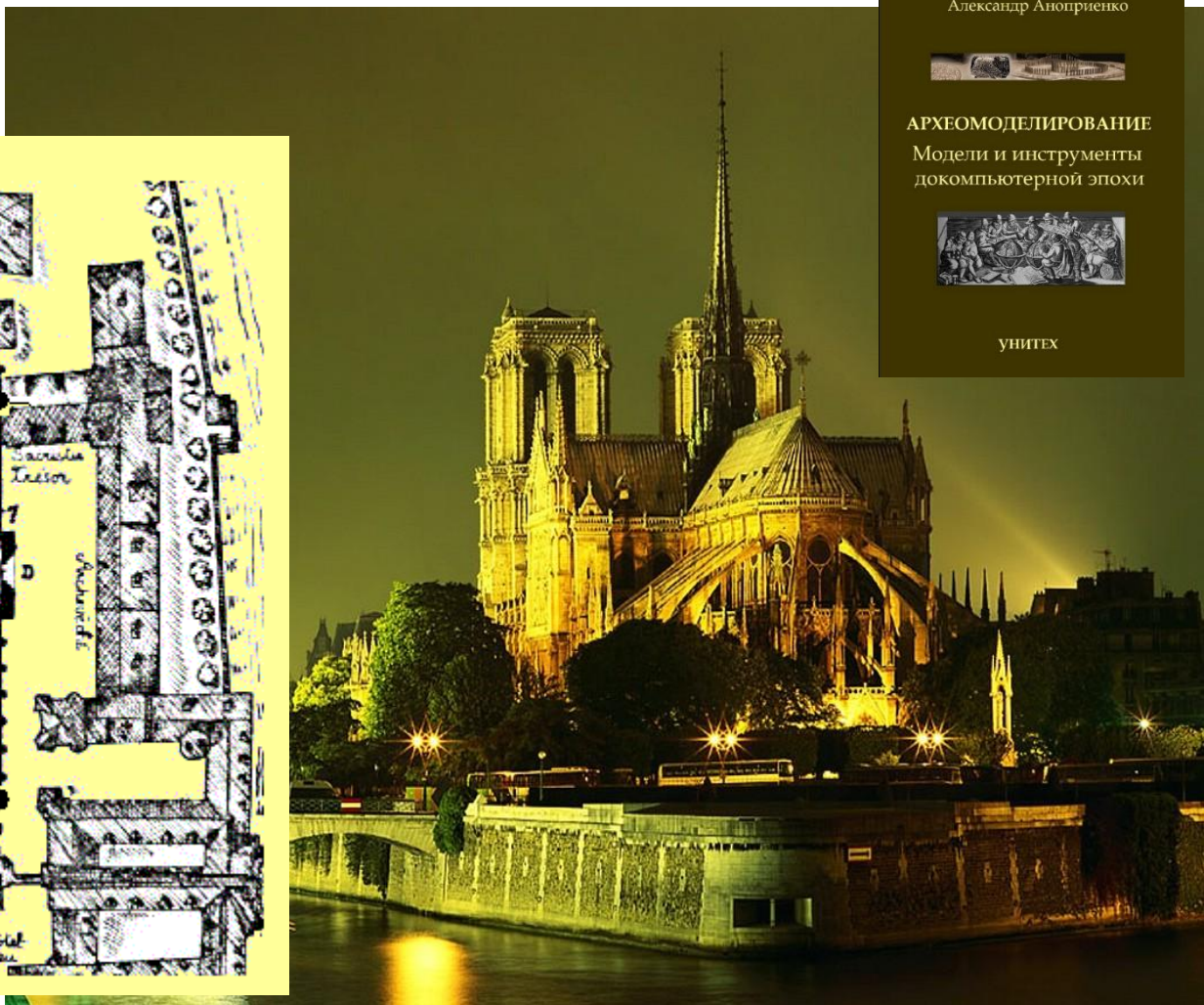
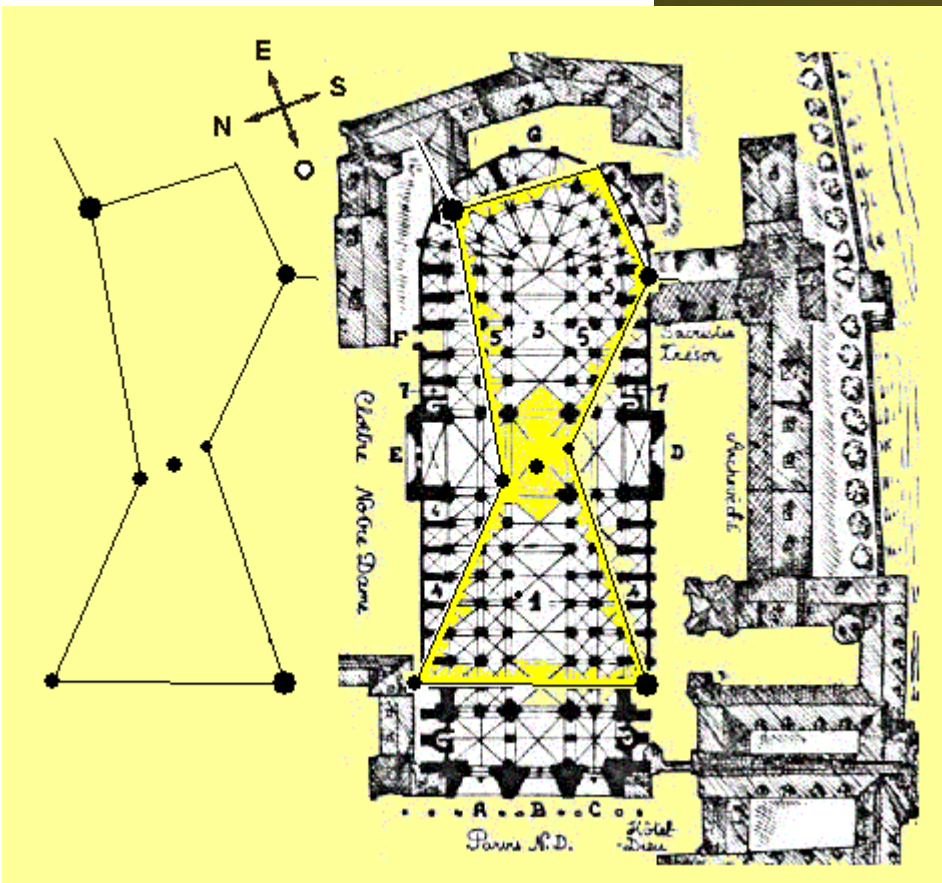


Версаль Париж
Город-Икона

Анна русская



Собор Парижской Богоматери - Храм Ориона!



Александр Аноприенко



АРХЕОМОДЕЛИРОВАНИЕ
Модели и инструменты
докомпьютерной эпохи

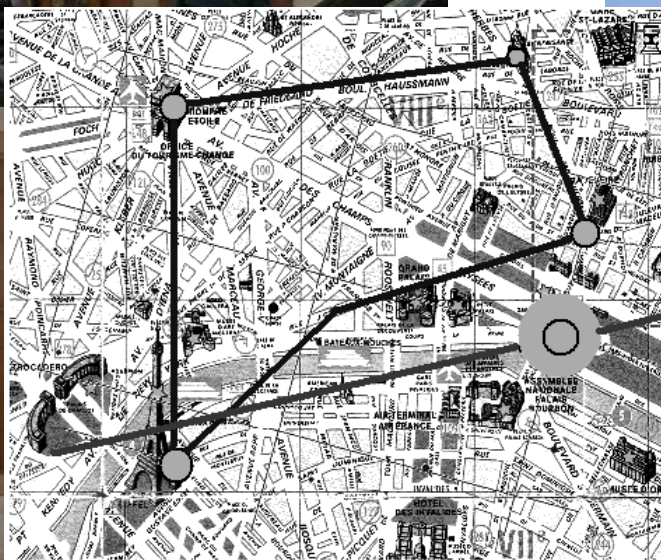



УНИТЕХ


О когнитивных экспедициях...




2005: В Москве о Париже...



«Париж... А Москва?»

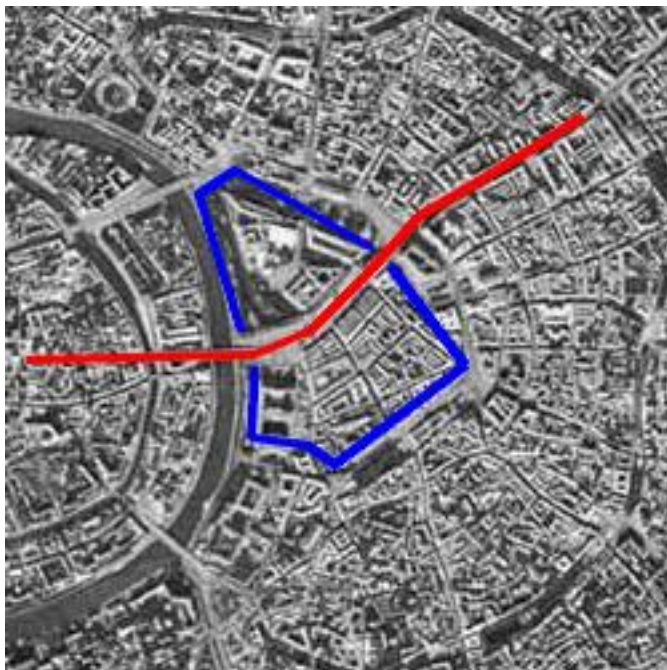


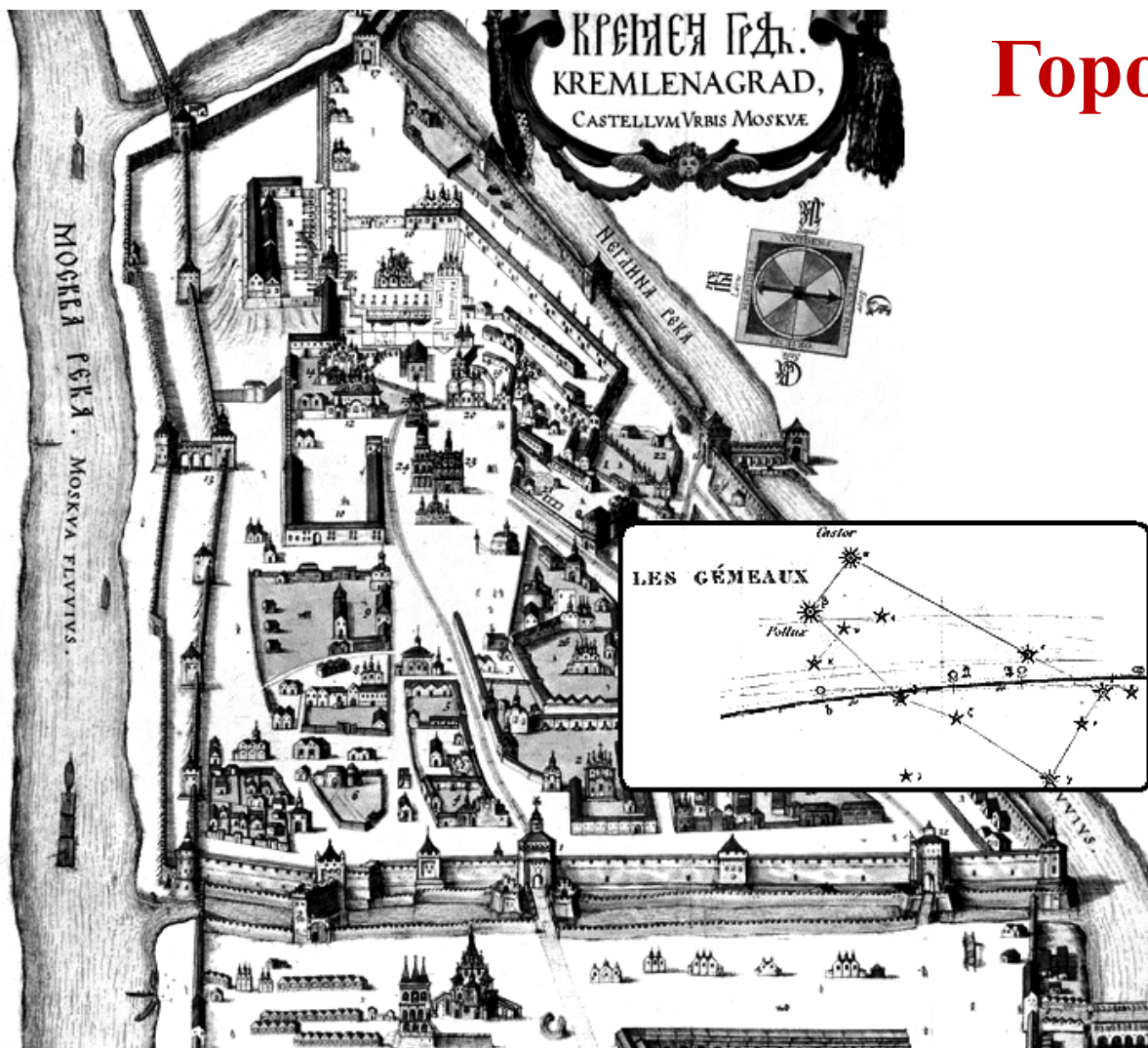
Москва: 22 марта 2005 года, экспедиция вокруг Кремля....



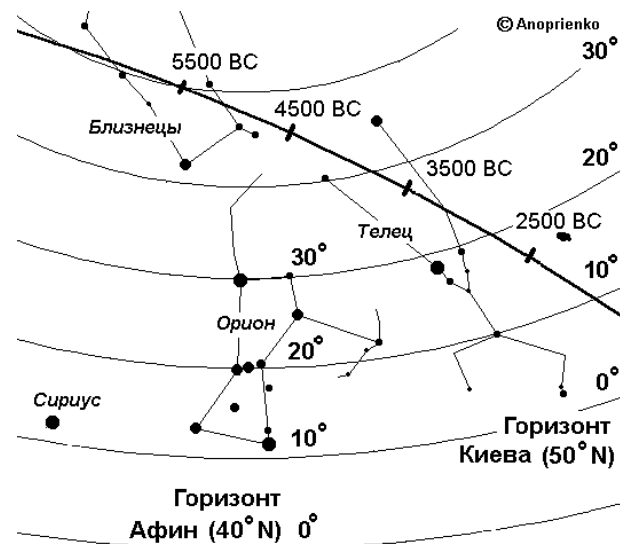
Москва, Интернет-кафе
ГПНТБ
22 марта 2005 года

Москва, Кремль –
«Град Небесный»!!!





Город-Храм!



Страна-Храм?!

1:10

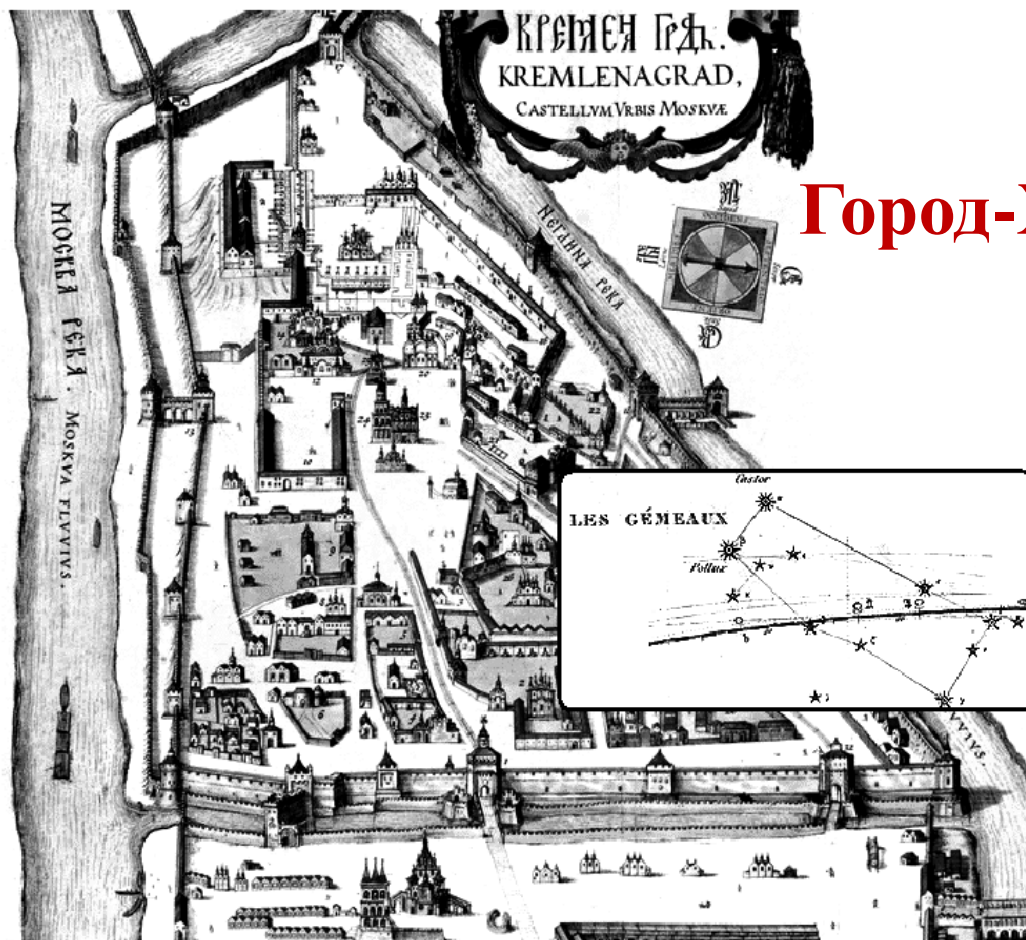
Доклад-2006:

Тайна и смысл Москвы:

Заложена как
точка отсчета времени
и пространства...

Как земной аналог
созвездия Близнецов
(Флора и Лавра),
в котором на эклиптике
находится точка отсчета
времени «от сотворения
мира» в 5508 году до н.э.

Аналогом эклиптики
является ось Красной
площади...

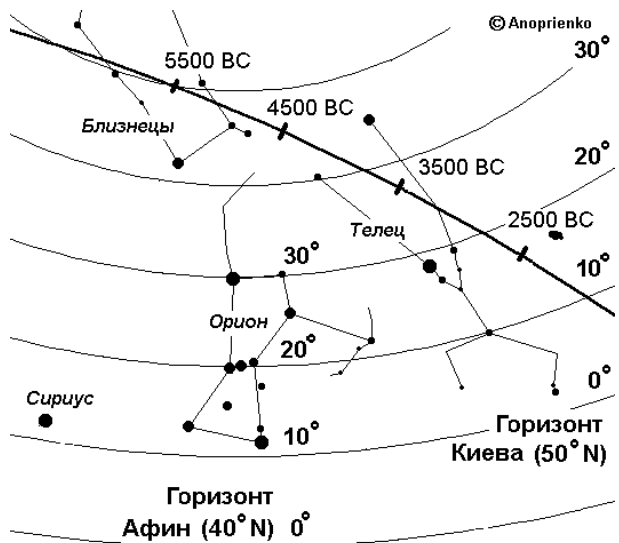


Город-Храм!

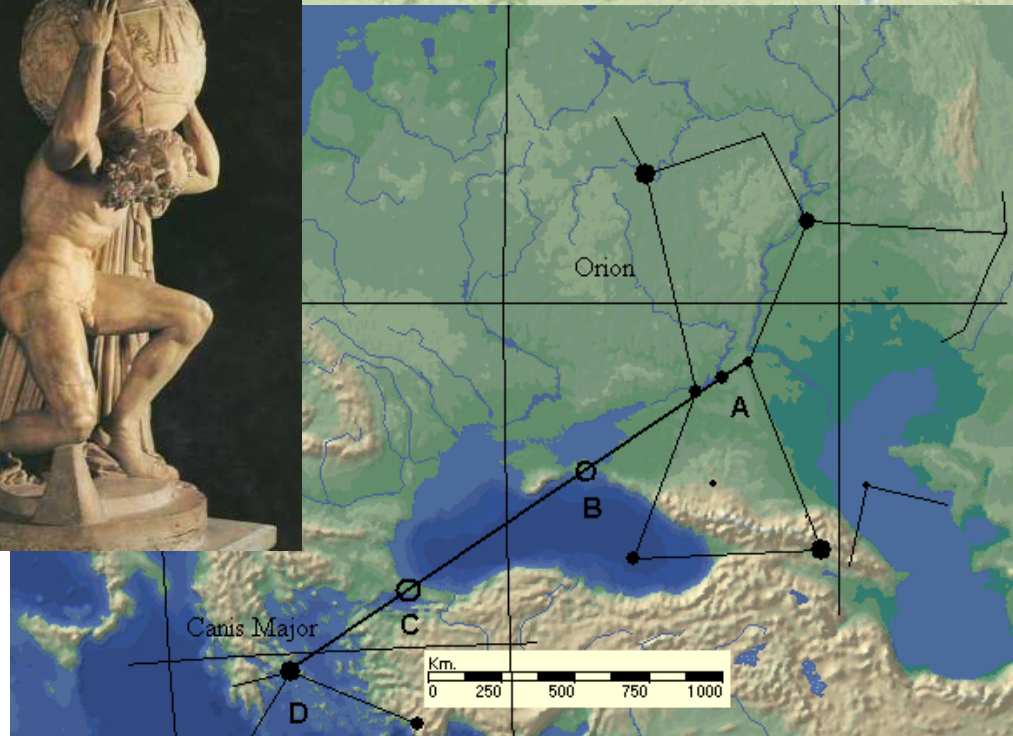
Рисунок 4 – Московский Кремль (по карте 1597 года) как астроморфная модель: в верхней части Боровицкая и Водовзводная башни соответствуют звездам Кастор и Поллукс, в нижней части Красная площадь соответствует участку эклиптики с исходной точкой зодиакального летоисчисления «от сотворения мира».

Страна-храм... 1:10

Важный ориентир:
«Золотые ворота
эклиптики»
во Владимире



Прототип
Атланта-Атласа:
Земной Орион!!!





Русь – Страна-Храм


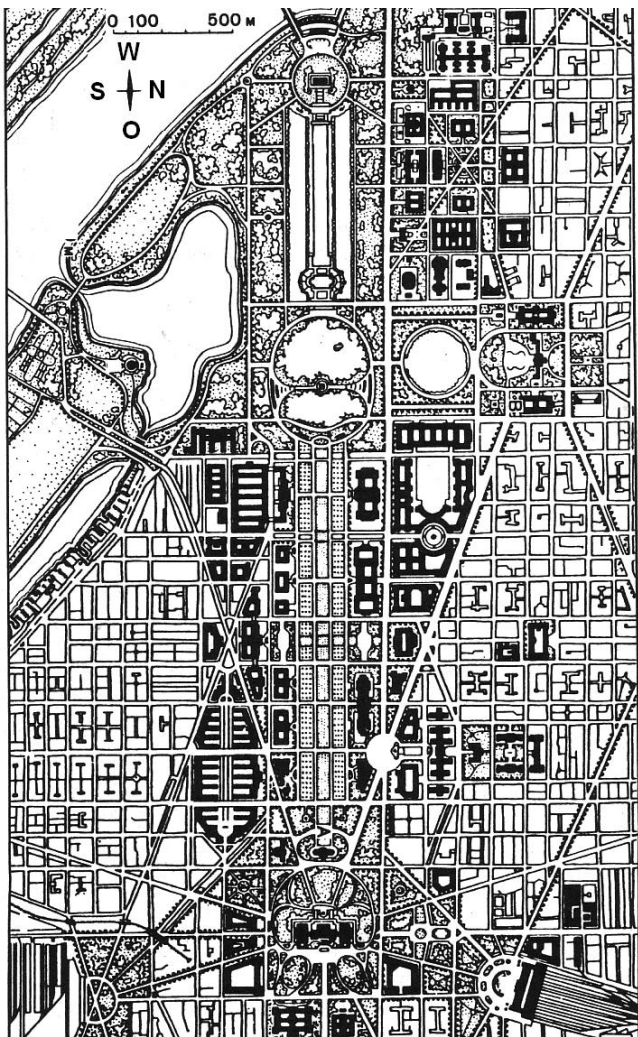


«Святое воинство небесное»: Москва – Владимир - Казань

2007: Вашингтон



2007: Вашингтон - Город-Икона



2012:
Крым
Школьное

... Луна



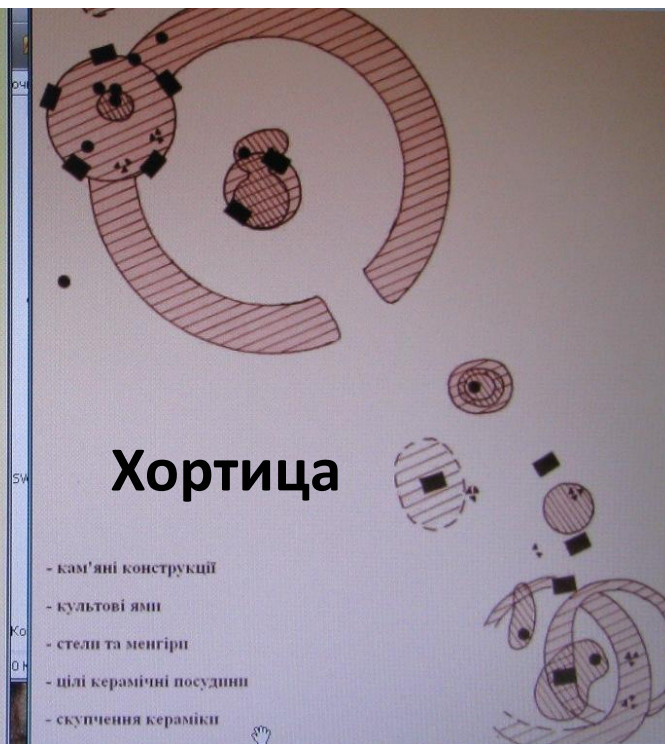
2009:
Хортица
(Запорожье)



2009:
Хортица
(Запорожье)



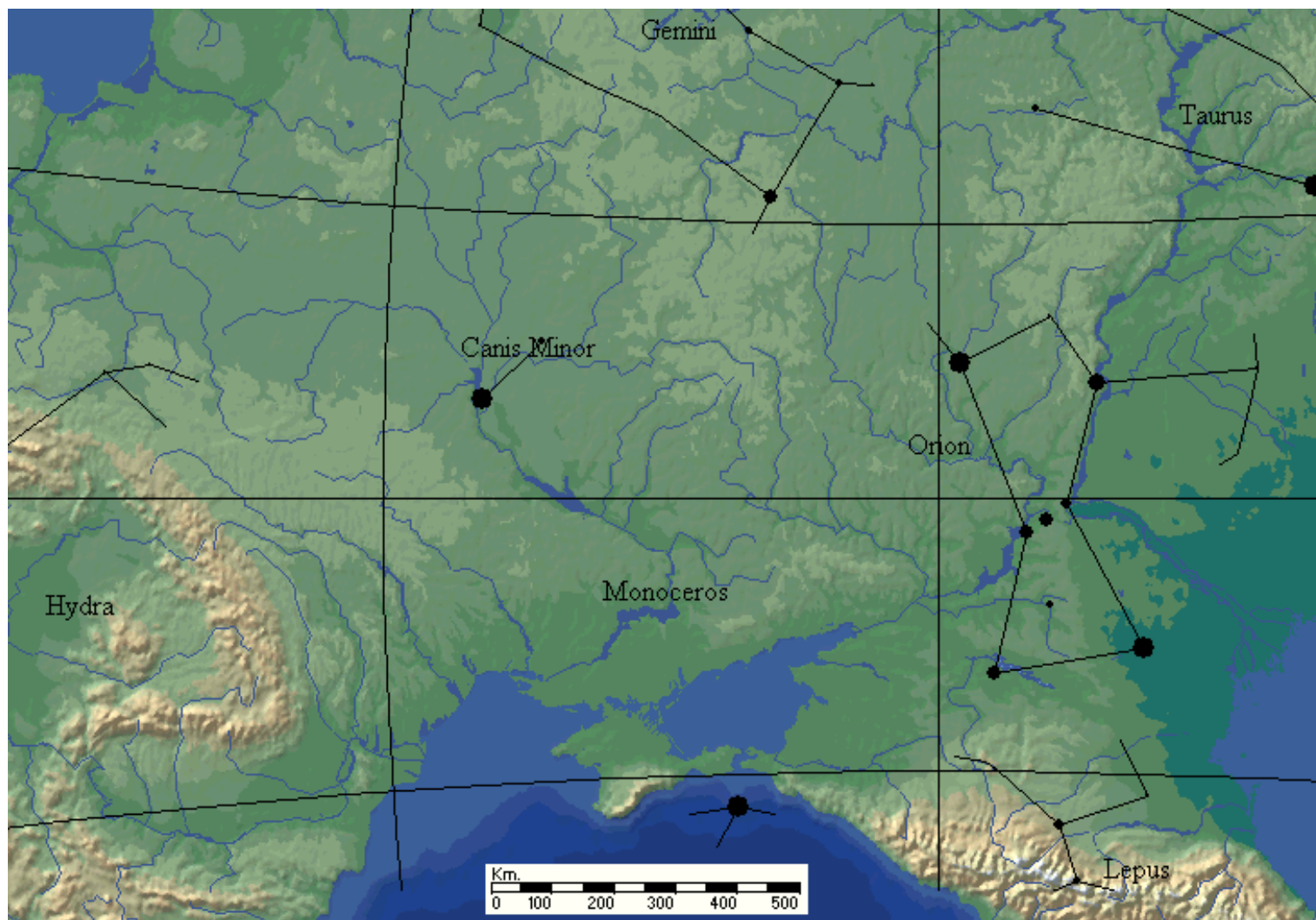
Стоунхендж



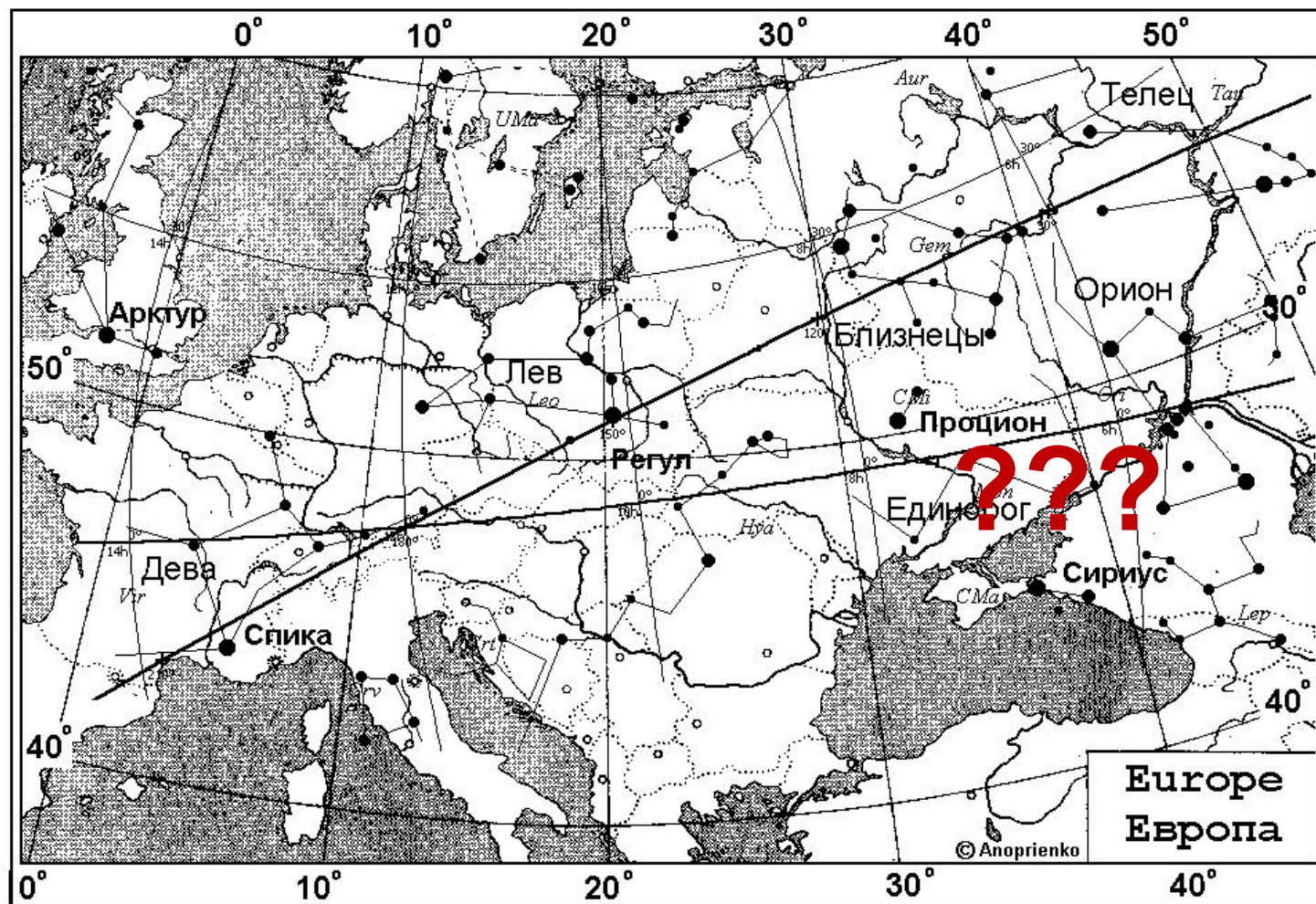
Хортица

- кам'яні конструкції
- культові ями
- стели та менгіри
- цілі керамічні посудини
- скупчення кераміки

2009: Хортица (Запорожье)



От Руси: Континент-Храм Европа - «Благая (священная) земля»

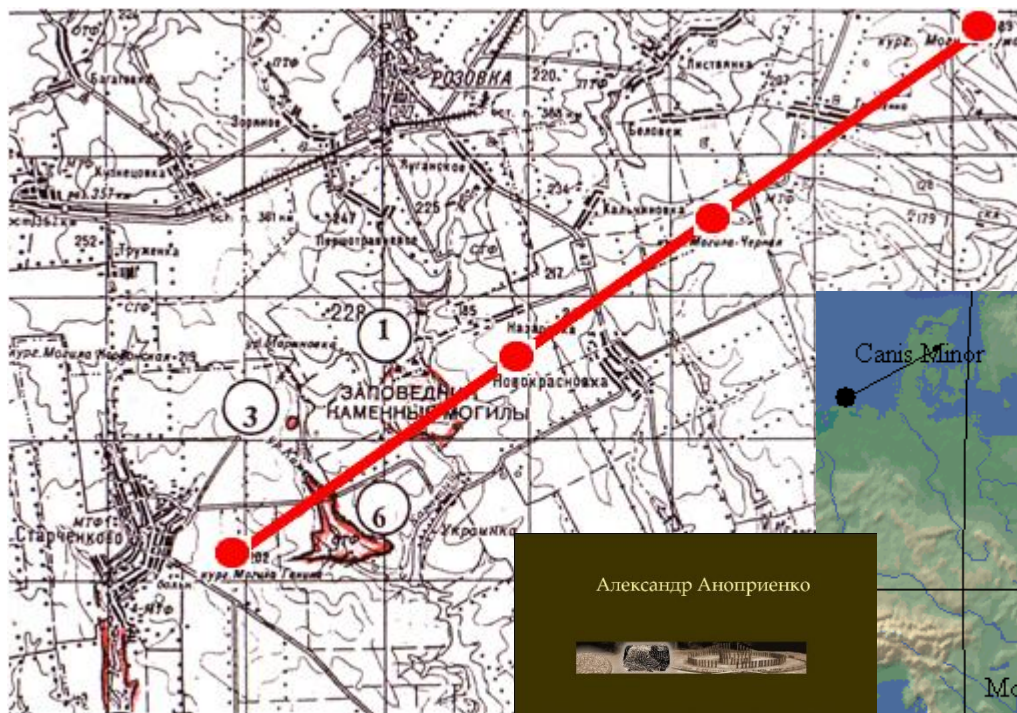


Донецкие
степи???



Пирамиды и Каменные могилы Экспедиция 2010

Астроморфные модели –
порождение степных пространств



Линия курганов:

Могила-Чумак
Могила-Черная
...
Могила-Ганина

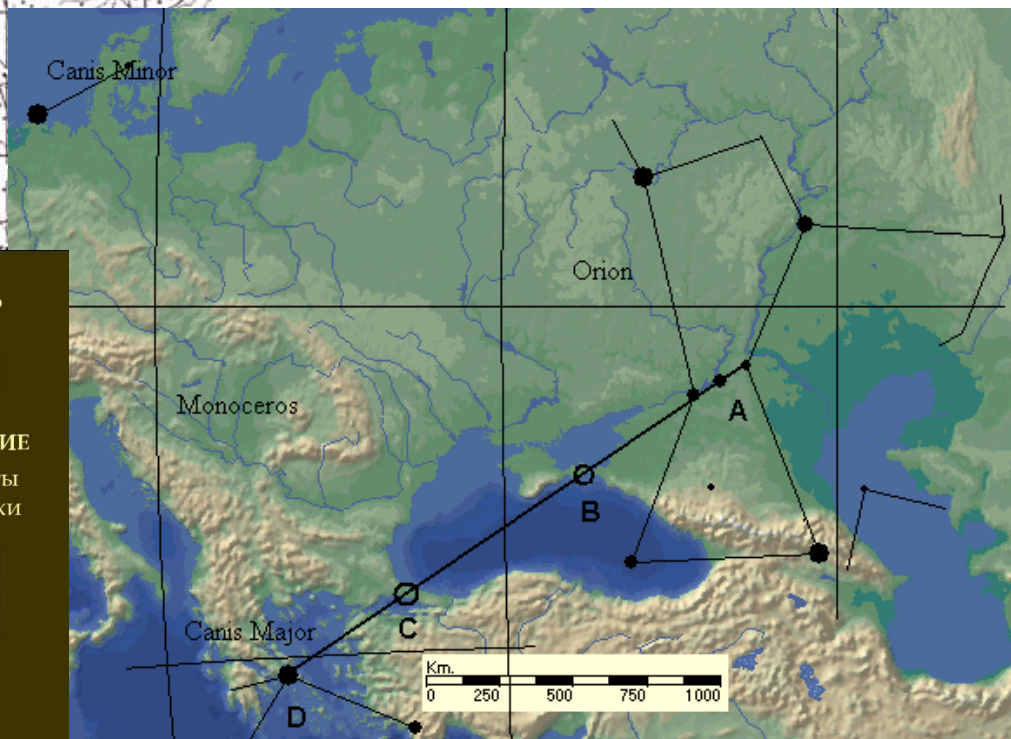
Александр Аноприенко



АРХЕОМОДЕЛИРОВАНИЕ
Модели и инструменты
докомпьютерной эпохи




унитех






Стамбул – Константинополь – **Царьград**: 1997 – 2008 - **2013**

**Линия восхода солнца
в день летнего солнцестояния**



Стамбул: Экспедиция 2013

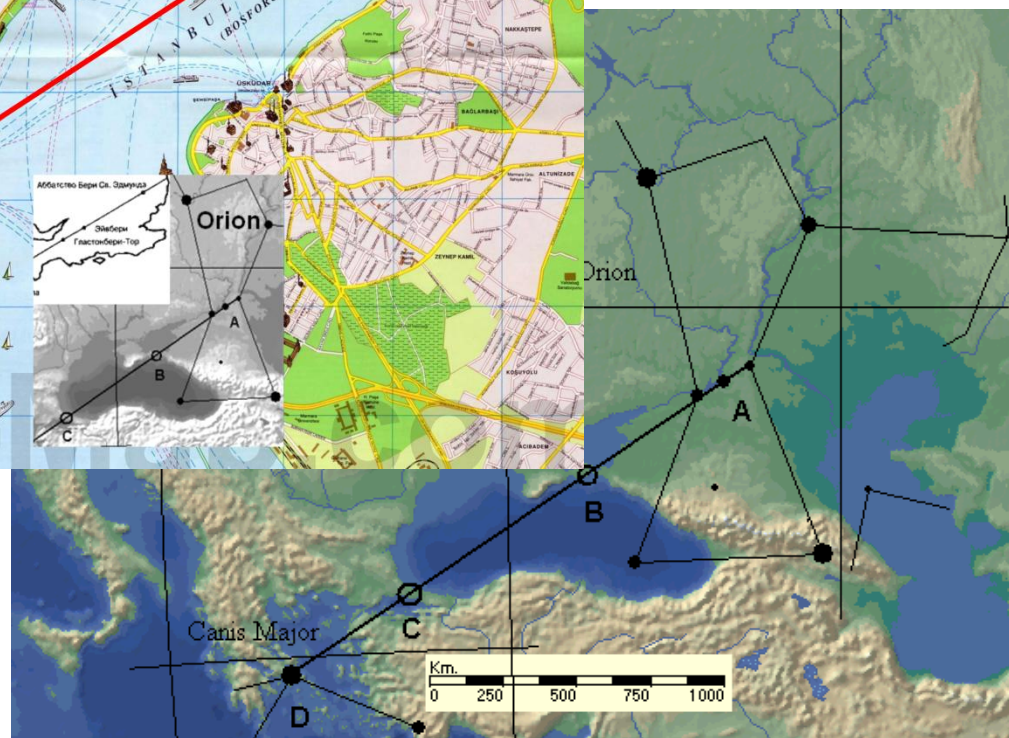


Линия восхода солнца в день летнего солнцестояния




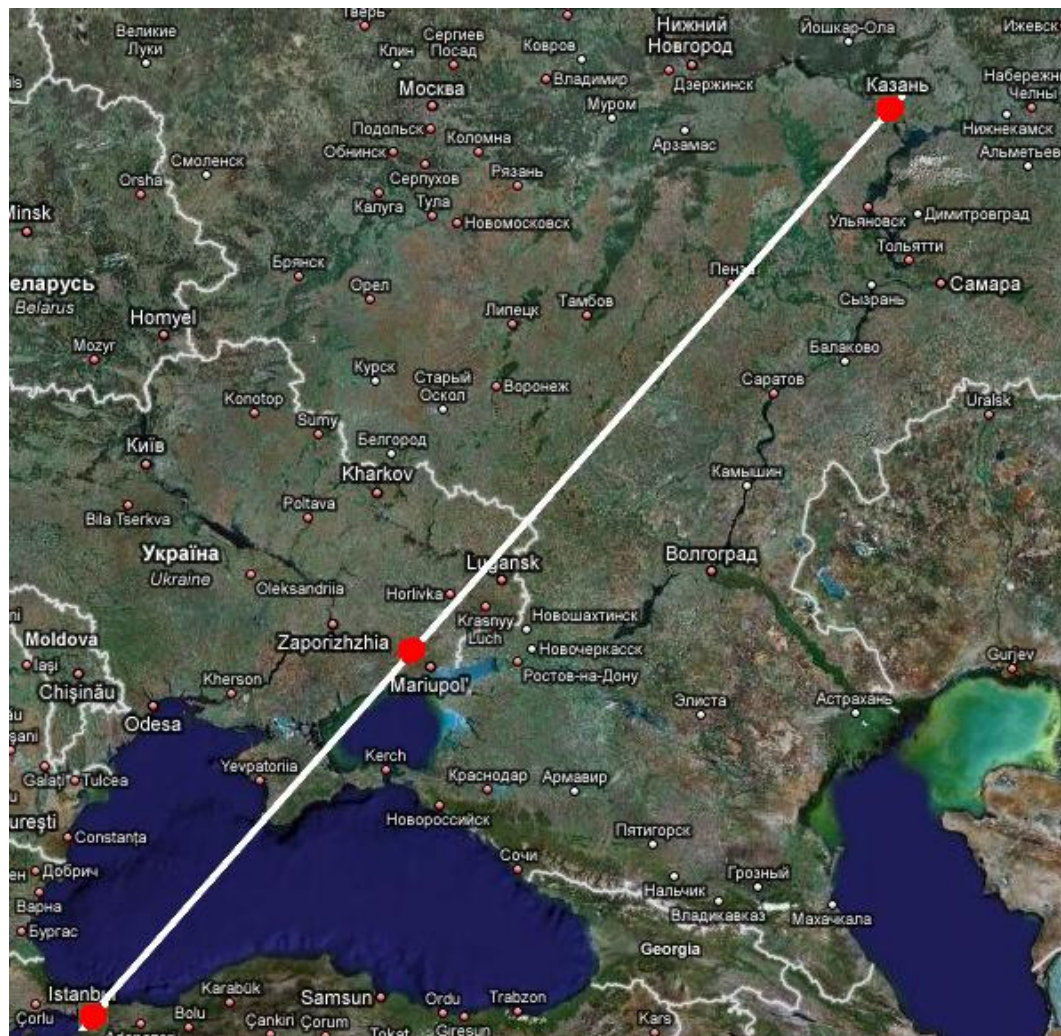
Линия курганов:
Могила-Чумак
Могила-Черная
...
Могила-Ганина

Стамбул Экспедиция 2013




Белая линия Крыма и «золотое сечение»

Пирамиды и Каменные могилы Экспедиция 2010



Пирамиды и Каменные могилы Экспедиция 2010

Естественный древнейший
прототип **сфинкса !!!** (совпадение размеров,
пропорций, ориентации и расположения
«первозданного холма»)



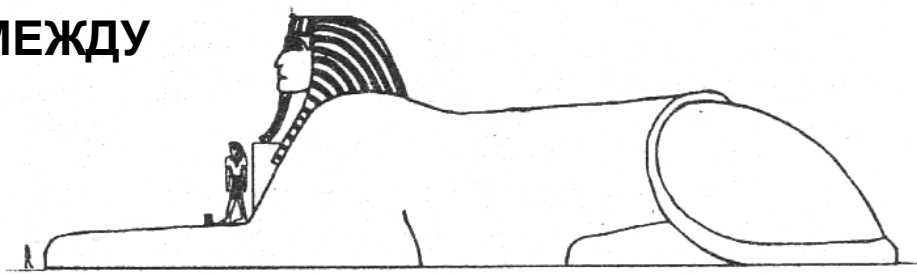
Египетский след

Пирамиды и Каменные могилы Экспедиции 2010-2011

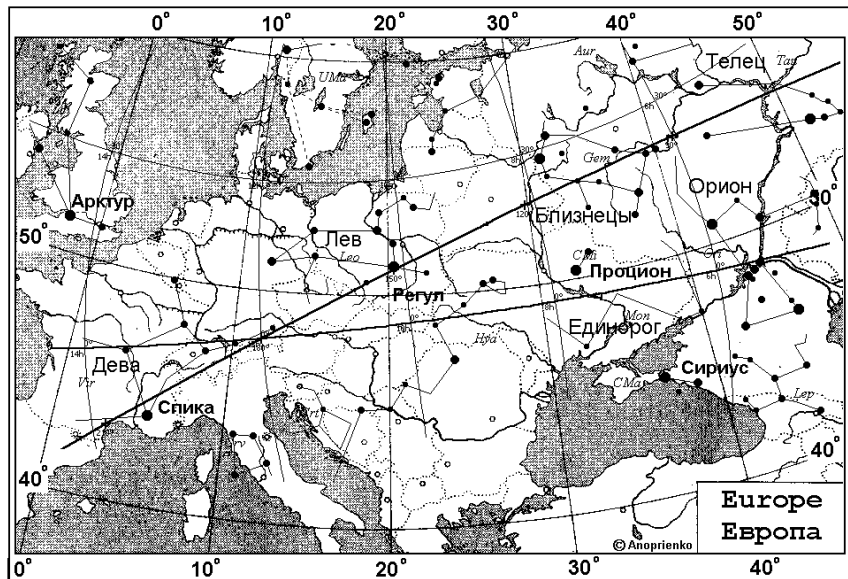
Естественный древнейший
прототип египетского **сфинкса...**

СЕМАРГЛ – ПОСРЕДНИК МЕЖДУ
НЕБОМ И ЗЕМЛЁЙ (грифон)

Звездный пес
(Боспорское царство)



Шумерский след



Грифон – **Звездный пес**,
сопровождающий



Строителя
Вавилонской
Башни

– божественного

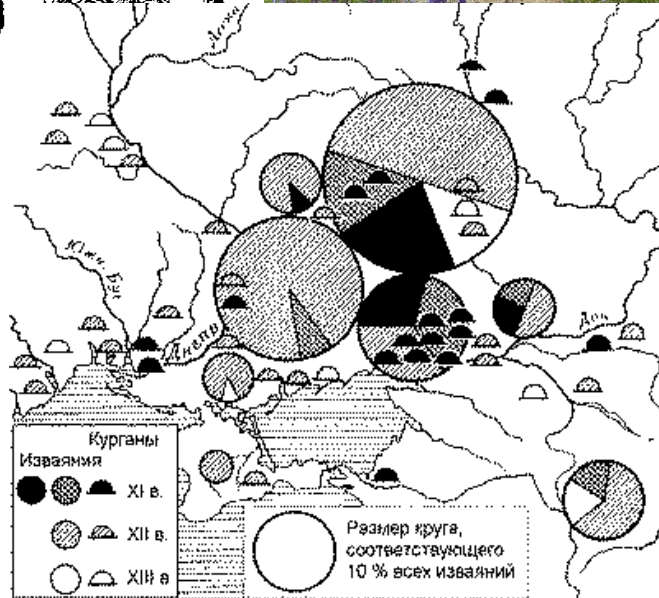
Охотника
Нимрода (Ориона)



Шумерский след

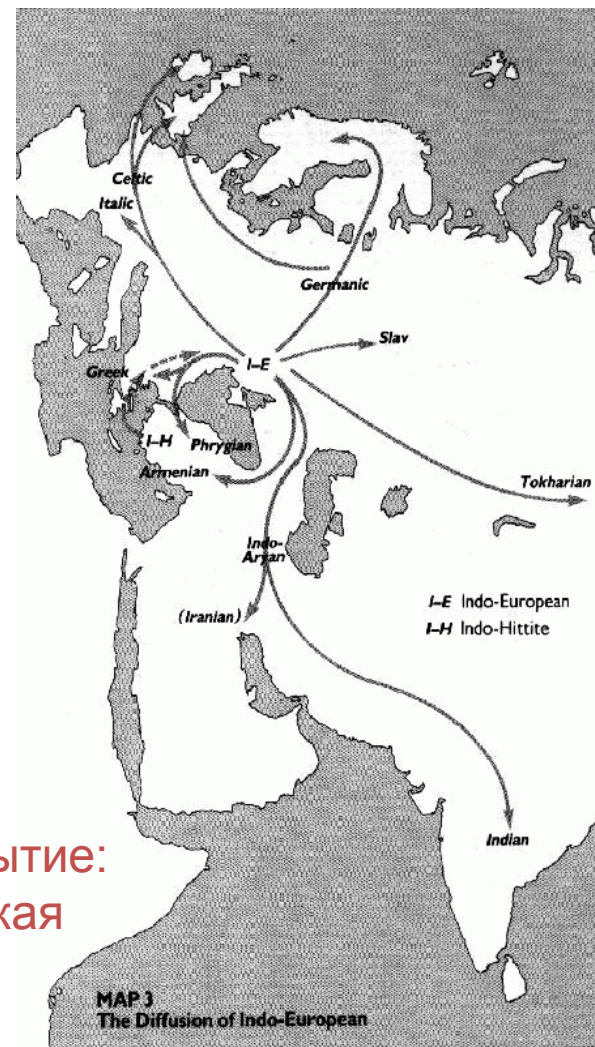



Инанна
– богиня
плодородия,
шумерская
**«Владычица
небес»**



Пирамиды и курганы

22 марта 2008 года
на презентации книги «Атлантида
и индоевропейская цивилизация»
В ДонНТУ впервые была представлена крайне
**дерзкая гипотеза о прототипах египетских
пирамид в донецких степях!?**



Ключевое событие:
индоевропейская
экспансия
**5 тыс лет
назад**


Пирамиды и Каменные могилы

Прототипы египетских пирамид
в донецких степях:

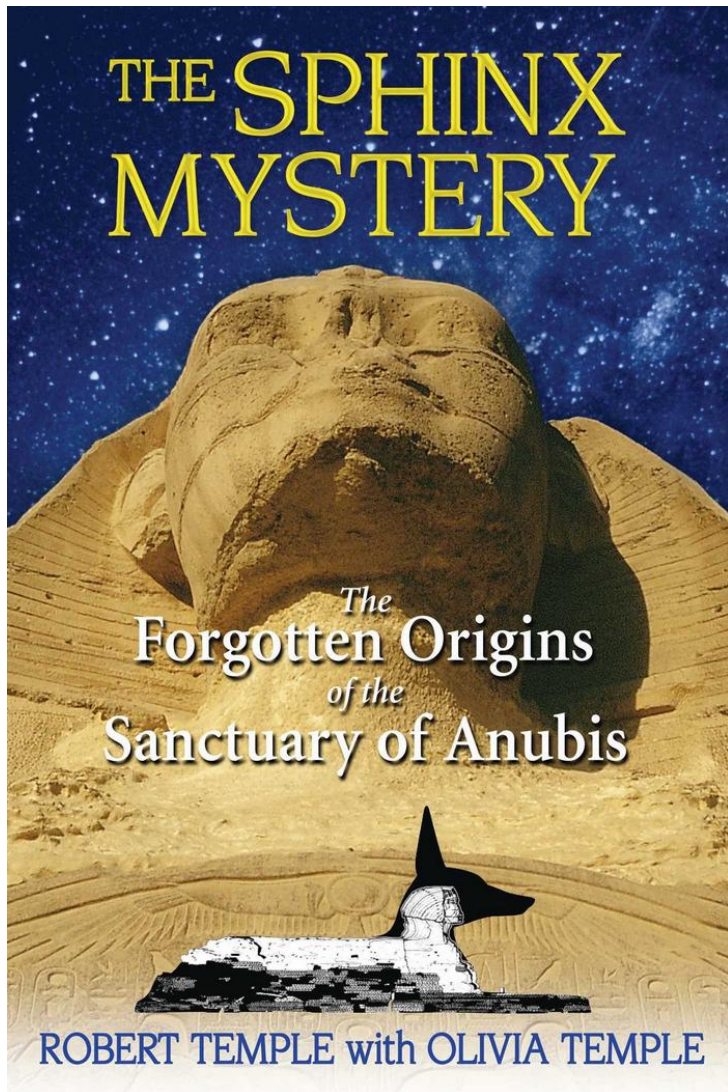
Вверху: Могила Острая

Внизу: Пирамида

Древнего царства в Египте



Недавнее открытие: Сфинкс – изначально Анубис, «звездный Большой пес»!





Сфинкс Каменных Могил
**Не просто смотрит
на восток...**

Пирамиды и Каменные могилы
Экспедиция
2010



«Ворота Солнца»

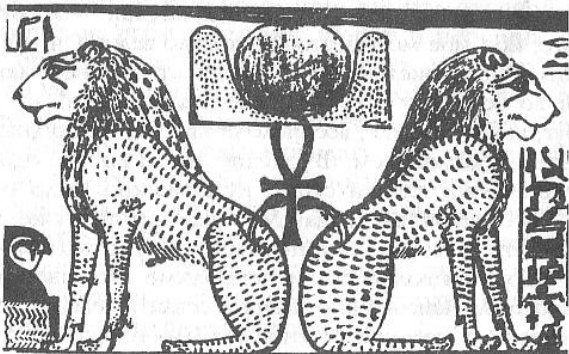
Пирамиды и Каменные могилы Экспедиция 2010

Скифы царские: High Gate

Скифы кочевники: Бест-Аш

(Пять Могил, Священный проход...)

Легенды и мифы Древнего Египта




Шу и Тefнyт в виде львов. Между богами два иероглифа: верхний изображает Солнце и долину Нила между восточными и западными горами и обозначает «небосклон»; нижний означает «жизнь» (по-древнеегипетски «анх»)

Древнеегипетский
«символ горизонта» не
имеет прототипа в Египте!



«Ворота Солнца»

Легенды и мифы Древнего Египта



Шу и Тefнyт в виде львов. Между богами два иероглифа: верхний изображает Солнце и долину Нила между восточными и западными горами и обозначает «небосклон»; нижний означает «жизнь» (по-древнеегипетски «анх»)

**Древнеегипетский
«символ горизонта»
имеет естественный
прототип только в
Каменных Могилах!**

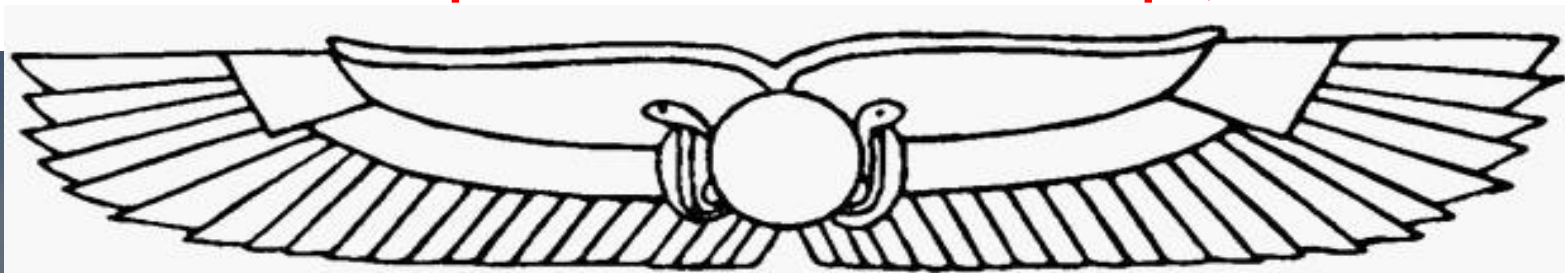
Пирамиды и Каменные могилы Экспедиция 2011

Осеннее равноденствие



Пирамиды и Каменные могилы: Экспедиция-2011

Осеннее равноденствие: 23 сентября, 7:30



«И взлетел Гор Бехдетский к небу в образе великого Крылатого Солнца...»

Пирамиды и Каменные могилы: Экспедиция-2011

Осеннее равноденствие




Ашшур - «владыка стран», «отец богов» и Ану; его жена —Иштар...
Почитался как вершитель судеб, военное божество и божество мудрости.

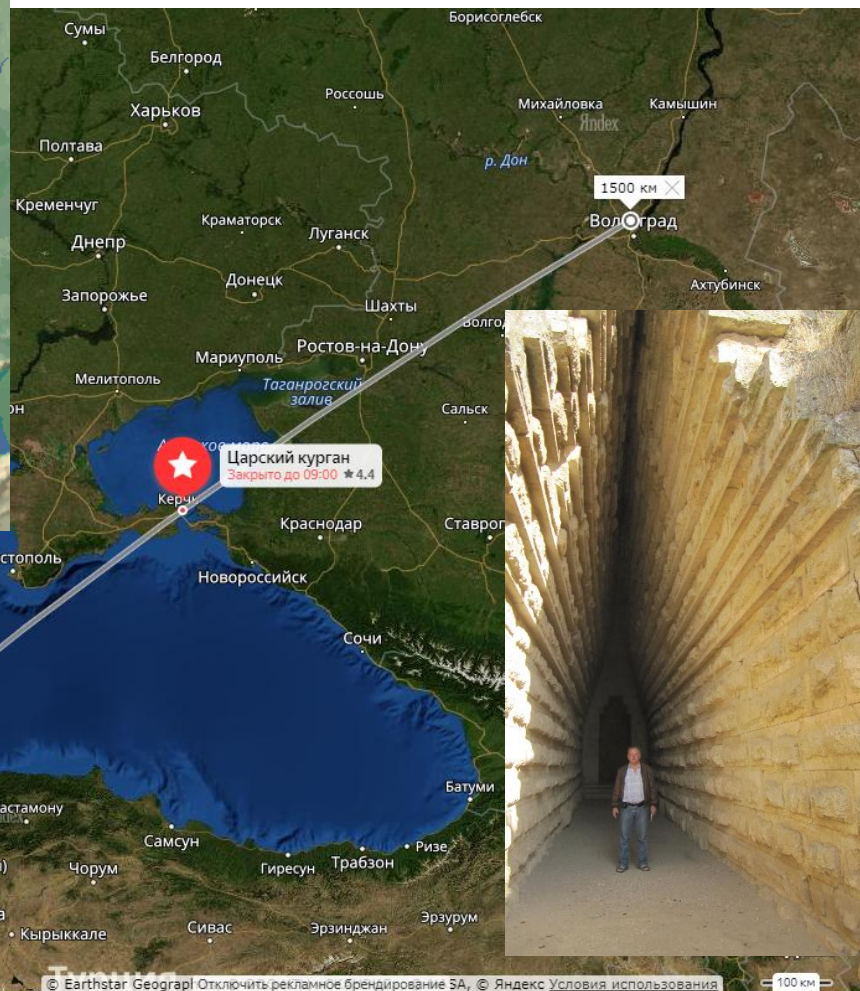
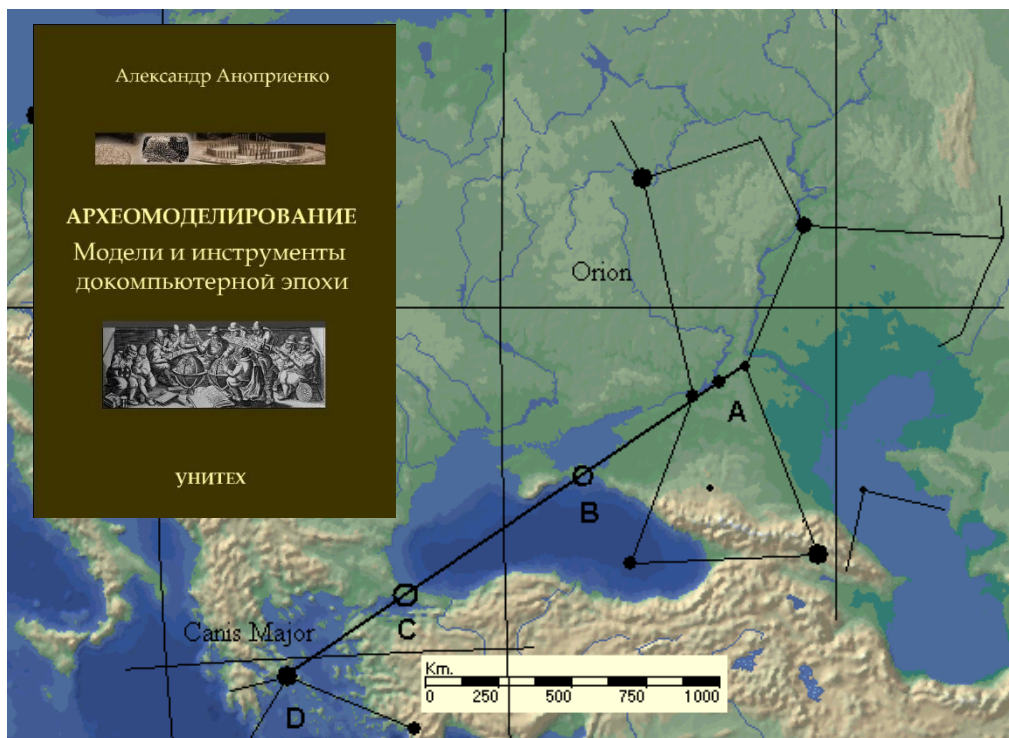
Пирамиды и Каменные могилы: Экспедиция-2011

Шамаш – шумерский Бог Солнца, Правды и Справедливости

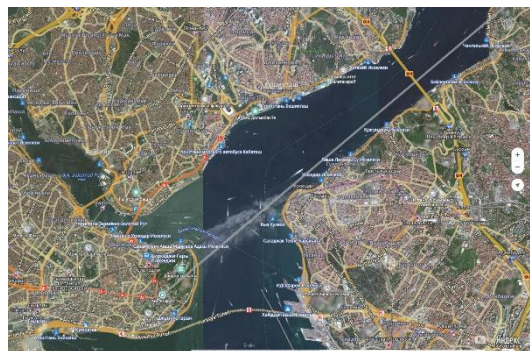
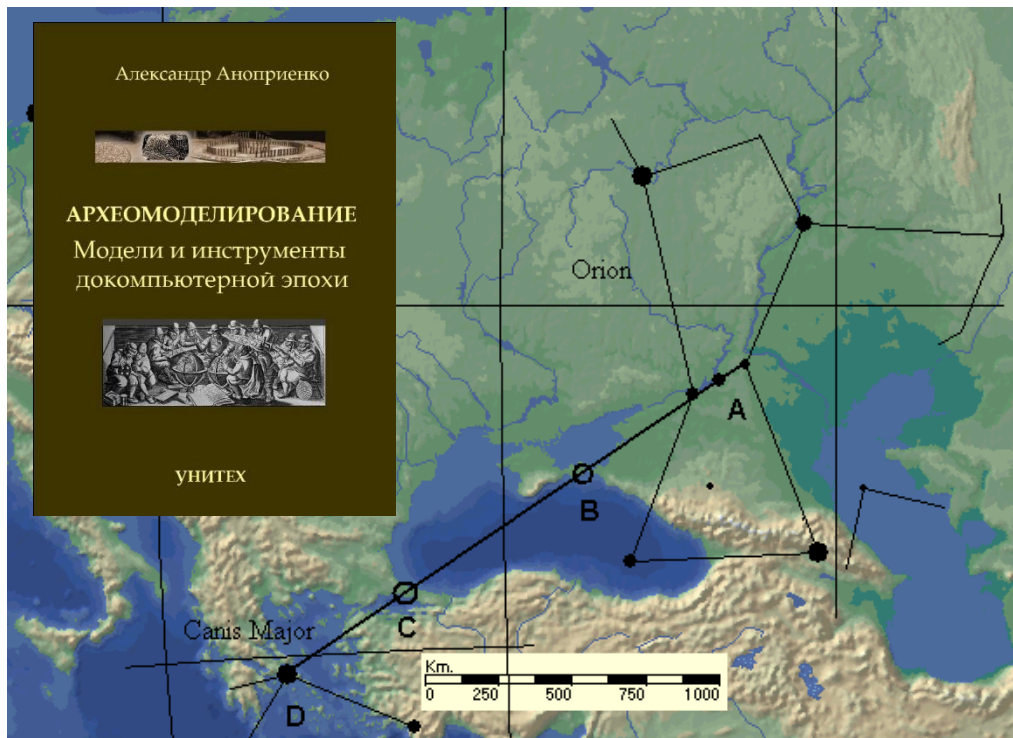


Нимрод – строитель Вавилонской башни









**ФЕНОМЕН ЕДИНСТВА, ТОЛЕРАНТНОСТИ И
ВЕРОТЕРПИМОСТИ В СЕВЕРНОМ ПРИАЗОВЬЕ**

**Новый взгляд
на «битву на Калках»**

**Сакральная роль и место Северного
Приазовья в индоевропейской истории**

**Метод астроморфного археомоделирования
доказательства неслучайности исторических событий
на Калке**



Донецк
Комплекс «Столичный»

13.3.13

Новый взгляд на «битву на Калках» через призму нооритмов, археомоделирования и **ноогеографии**:

Локализация:

1. В пространстве исторических циклов
2. В географическом пространстве
3. В сакральном пространстве

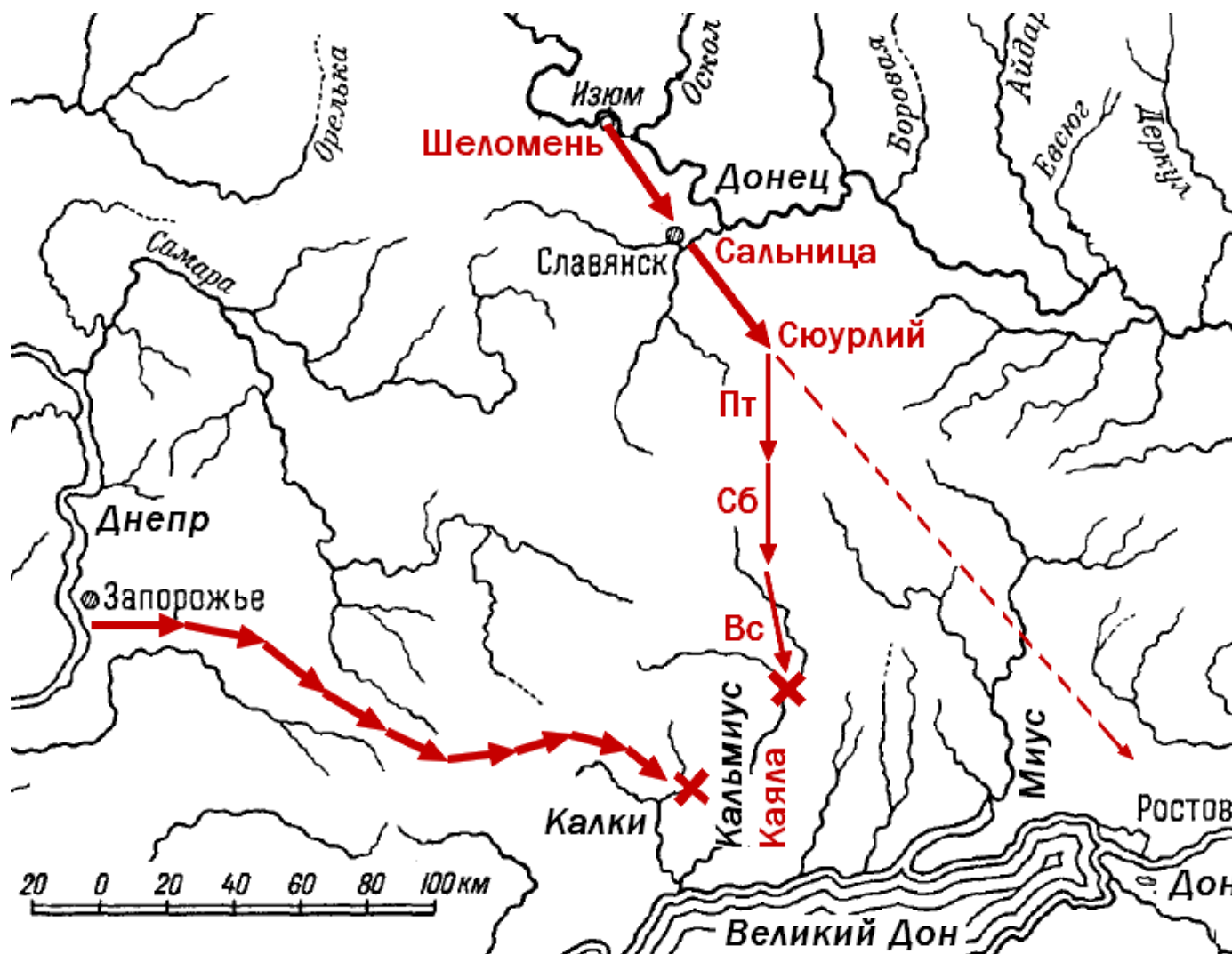
«Экспедиции 2010-2012»:

- + Черных Александр Петрович
- + Сиренко Виктор Александрович
- + Герасимов Игорь Григорьевич
- + Дынгес Александр Артурович



К 800-летию Битвы
на Калках (в 2023 г)
д.б.
реконструирована
ее полная история

1185 и 1223



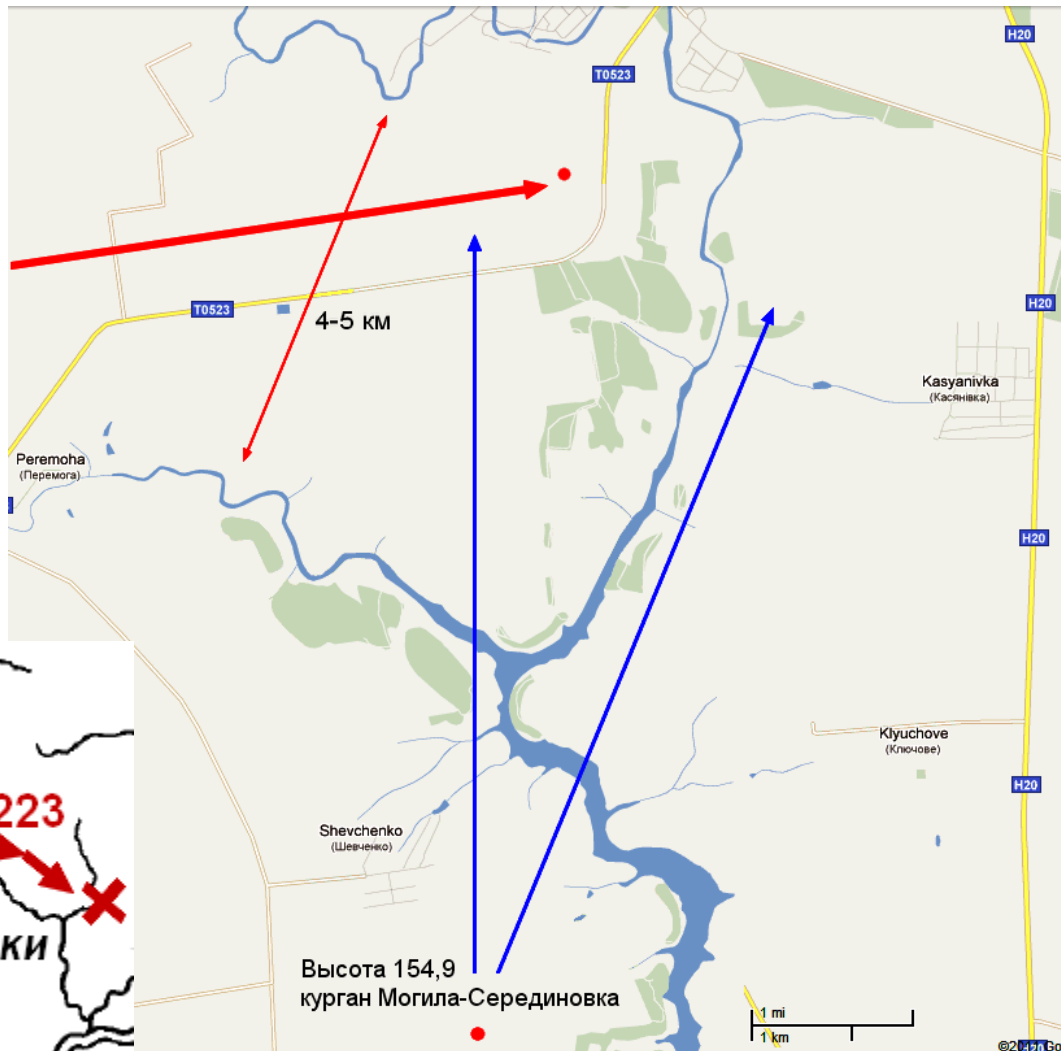
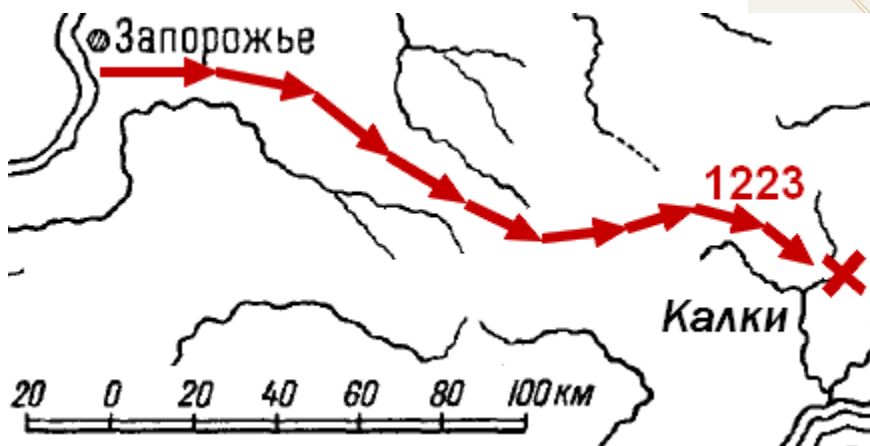
Локализация в географическом пространстве

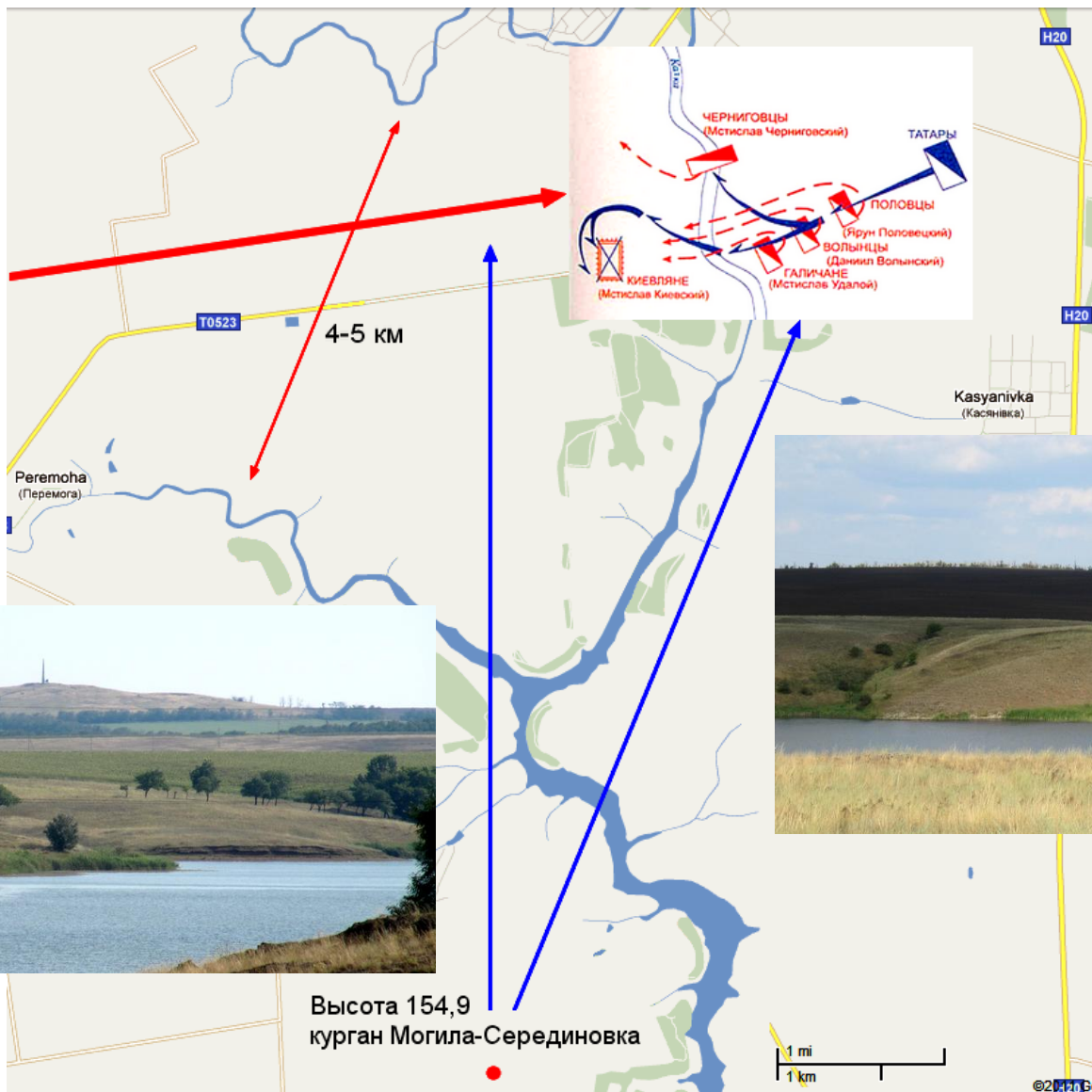
Главная гипотеза:

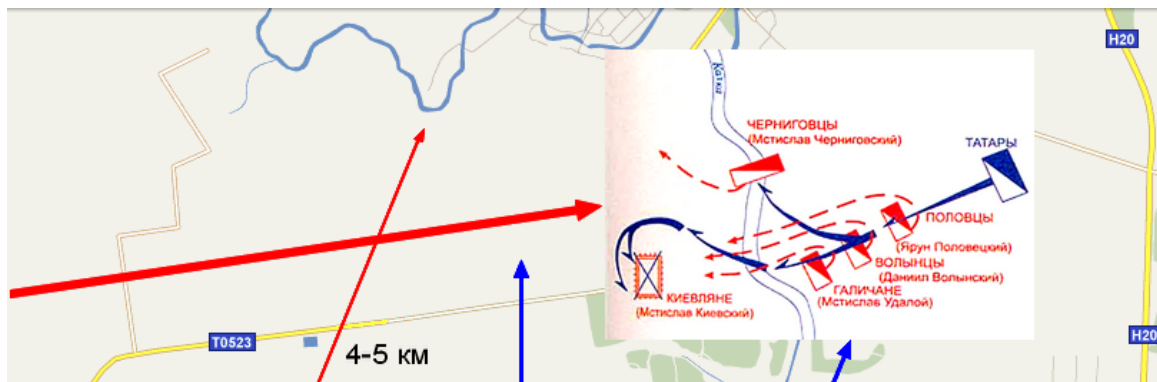
Время и место
решающей битвы
выбирали Субедей
и бродники

Это была

«ловушка на Калках»,
идеально просматриваемая с
Могила-Серединовки







Ставка Субедея

Высота 154,9
курган Могила-Серединовка



©2017 Бок



**«Место
каменистое»**

**Обозный
Лагерь
киевлян**



Саур-Могила...



Курганы – одна из наиболее характерных особенностей донецких степей



Концентрация курганов в степях Северного Приазовья является беспрецедентно высокой: в общей сложности к началу 2000-х годов только в пределах Донецкой области было выявлено **более 7-ти тысяч курганов** (при общей оценке их количества примерно в 10 тысяч)



Начало XXI века, Google и Yandex: космические снимки практически всех степных территорий с беспрецедентно высоким разрешением (вплоть до одного метра).

Александр Аноприенко

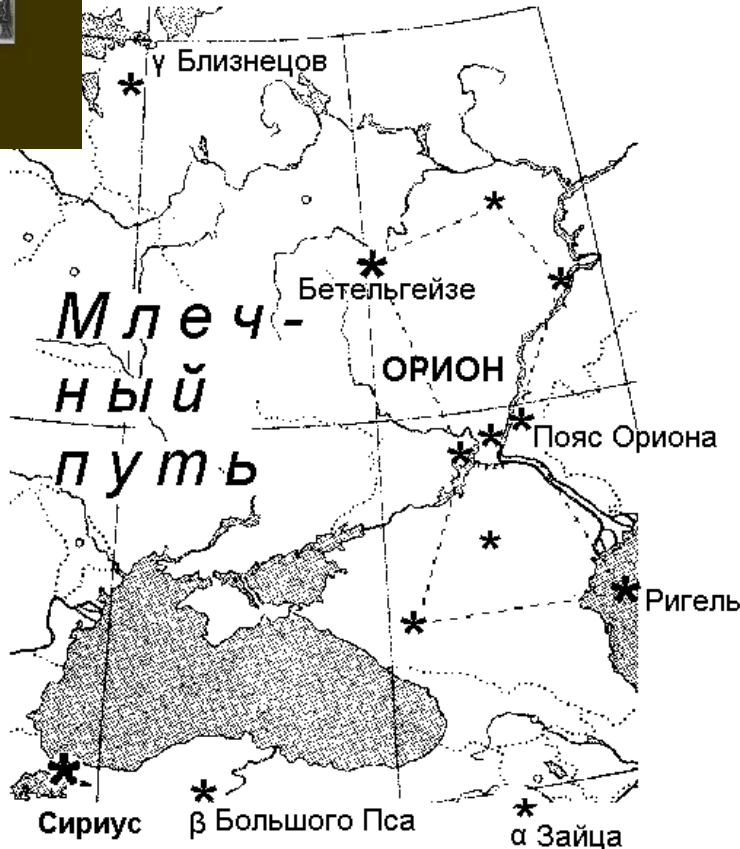


АРХЕОМОДЕЛИРОВАНИЕ
Модели и инструменты
докомпьютерной эпохи



унитех

2007 (1994-2006):
Археомоделирование
Ноогеография
– разумная география
Астроморфные модели



Формирование астроморфных моделей окружающего пространства (начиная с V-IV тыс. до н.э. – периода приручения коня в ареале среднестоговой культуры) позволило достаточно эффективно решать, как минимум, следующие задачи:

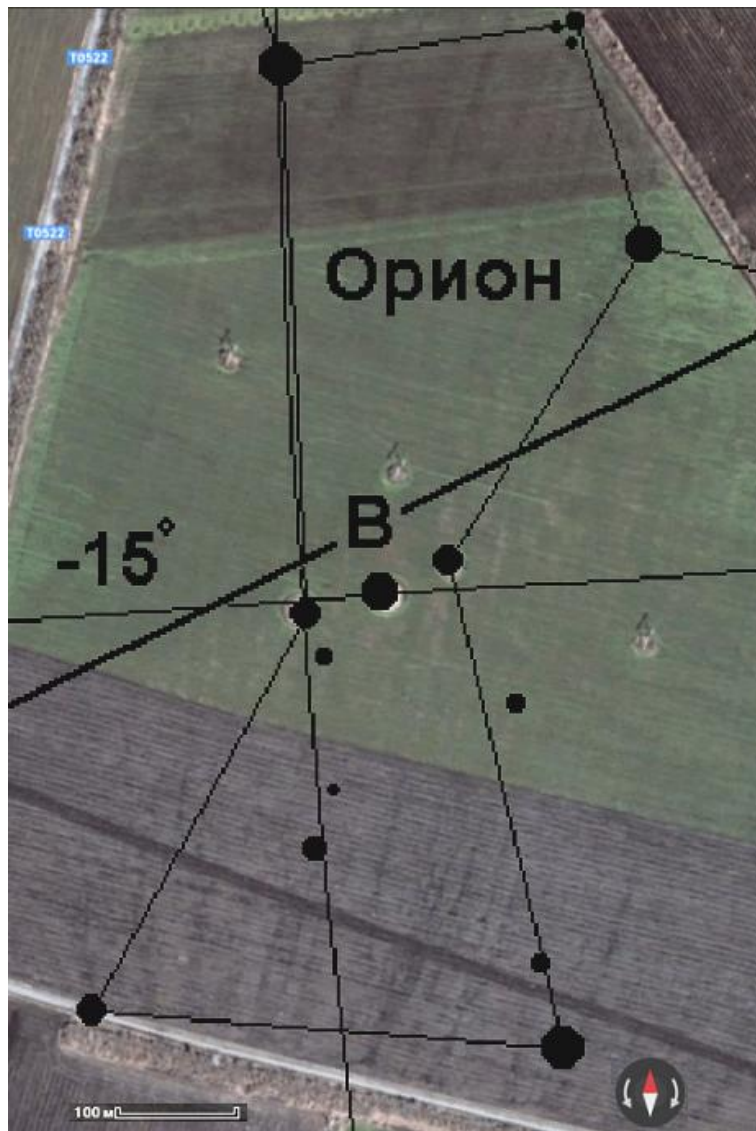
- **организация и смысловая дифференциация среды обитания**, являющаяся в определенном смысле эквивалентом современного картирования земной поверхности;
- **надежная навигация** в пределах охваченного моделью пространства;
- **когнитивное освоение и сакрализация среды обитания.**

Саур-Могила... 9 мая 2013 года

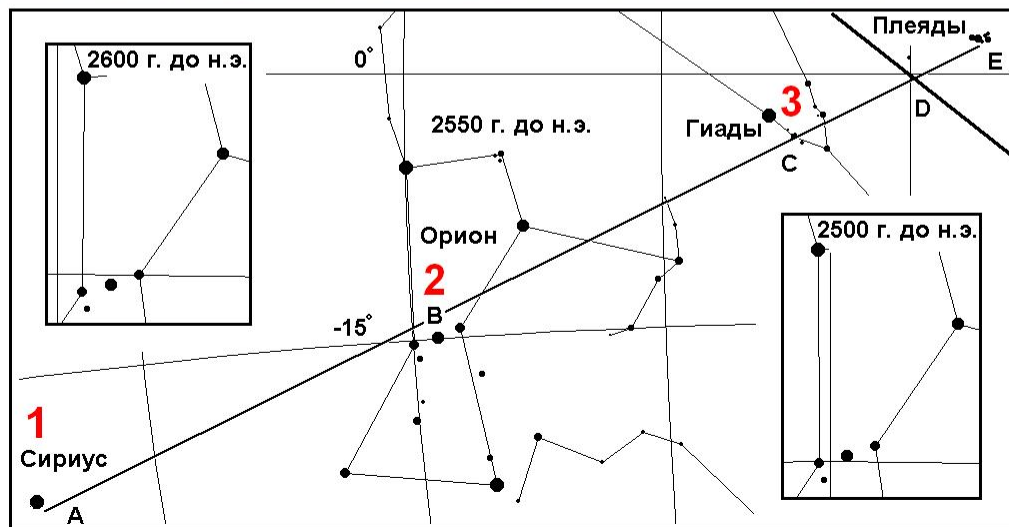



Саур-Могила... 9 мая 2013 года





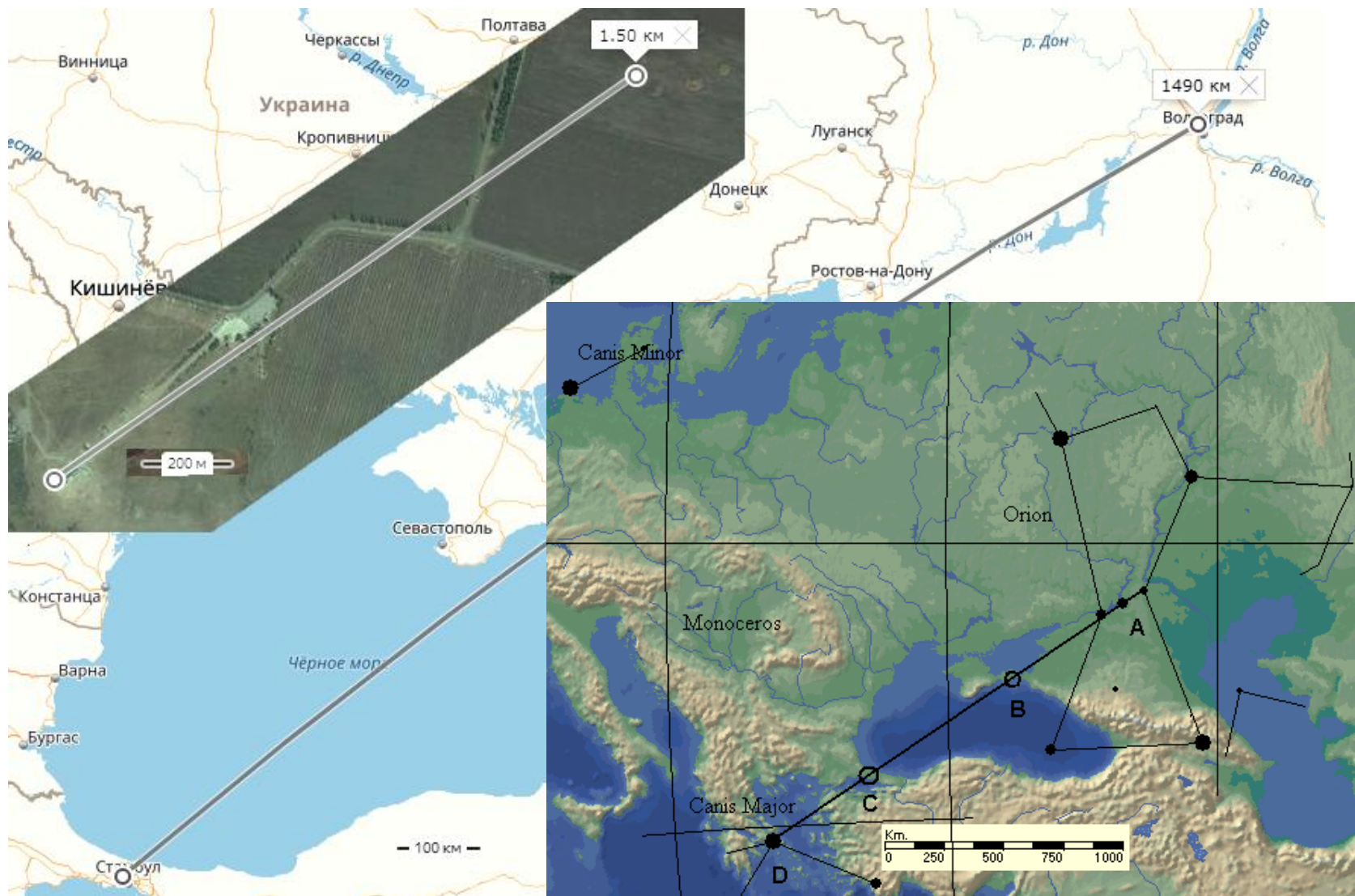
Сириус – Царь-звезда – Царь-могила...



Царь-звезда – Царь-град...

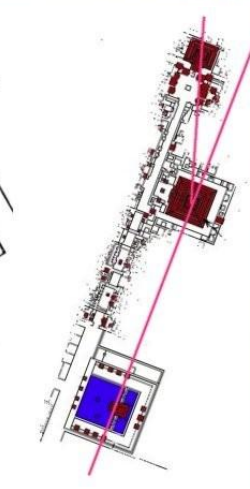
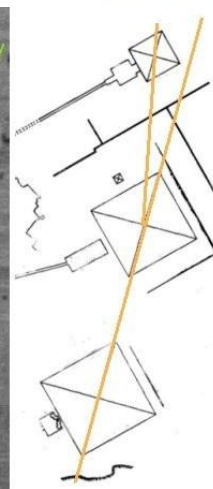



Царь-звезда – Царь-град... Эволюция астроморфных моделей






Звезды Пояса Ориона в донецких степях...
Швеции (Уппсале)...
Китае, Египте, Мексике...



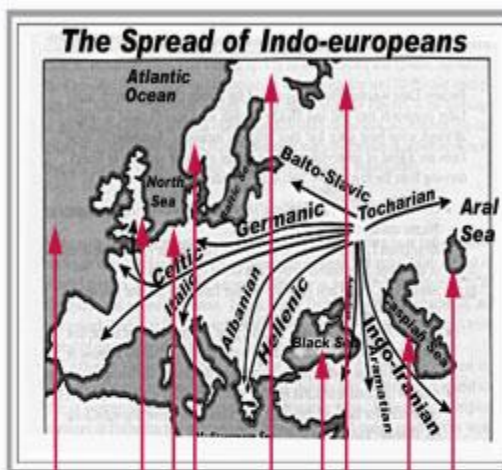
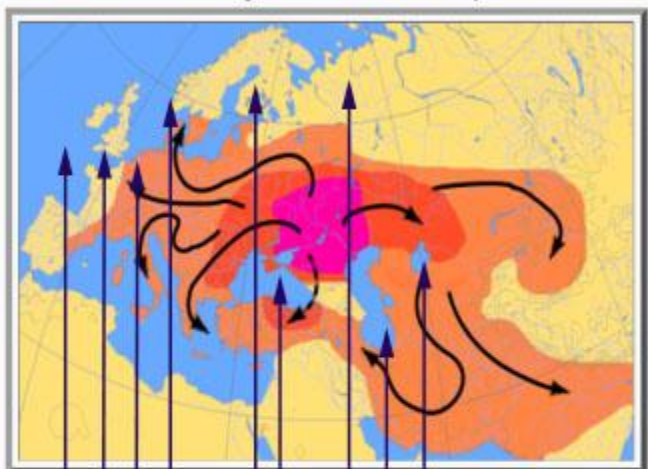
Донецкие степи – не «Дикое поле»!!!
Нам в наследие
досталась священная земля, страна-храм
пока еще неизвестных предков!!!



Донецкие степи – не «Дикое поле»!!! Нам в наследие досталась священная земля?

Comparative maps showing radiation of Indo-Europeans from Russian Steppes

Marija Gimbutas' Map



Aral Sea
Caspian Sea
RUSSIA
Black Sea
Finland
Norway
GERMANY
ENGLAND
Atlantic Ocean



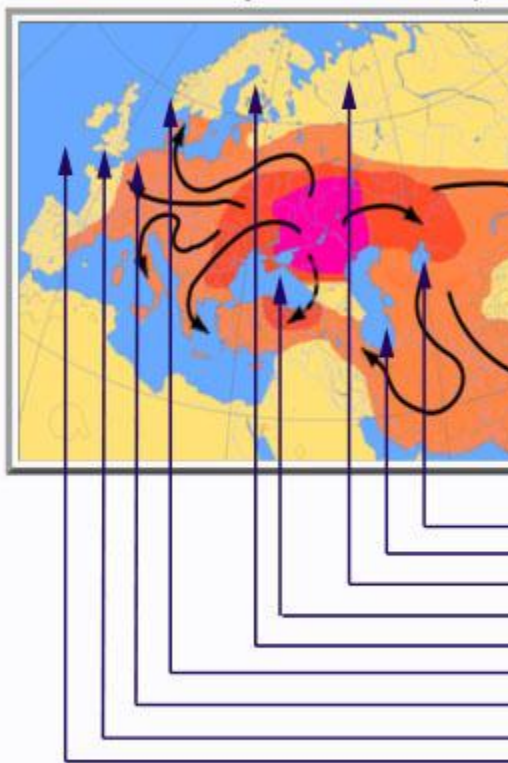
Гимбутас, Мария -
американский археолог и
культуролог литовского
происхождения (1921-1994)

Marc Washington, April 23, 2008

Донецкие степи – не «Дикое поле»!!! Нам в наследие досталась священная земля?

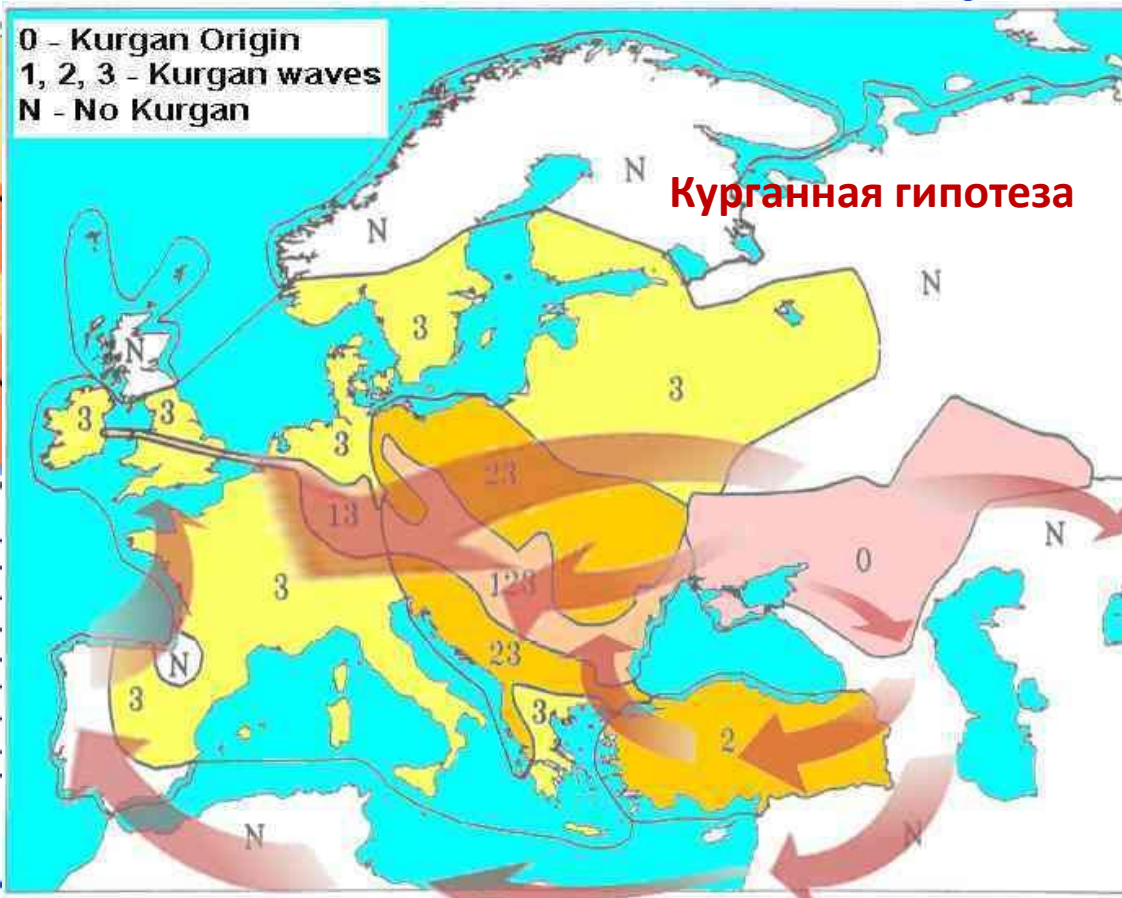
Comparative maps showing radiation of Indo-Europeans from Russian Steppes

Marija Gimbutas' Map



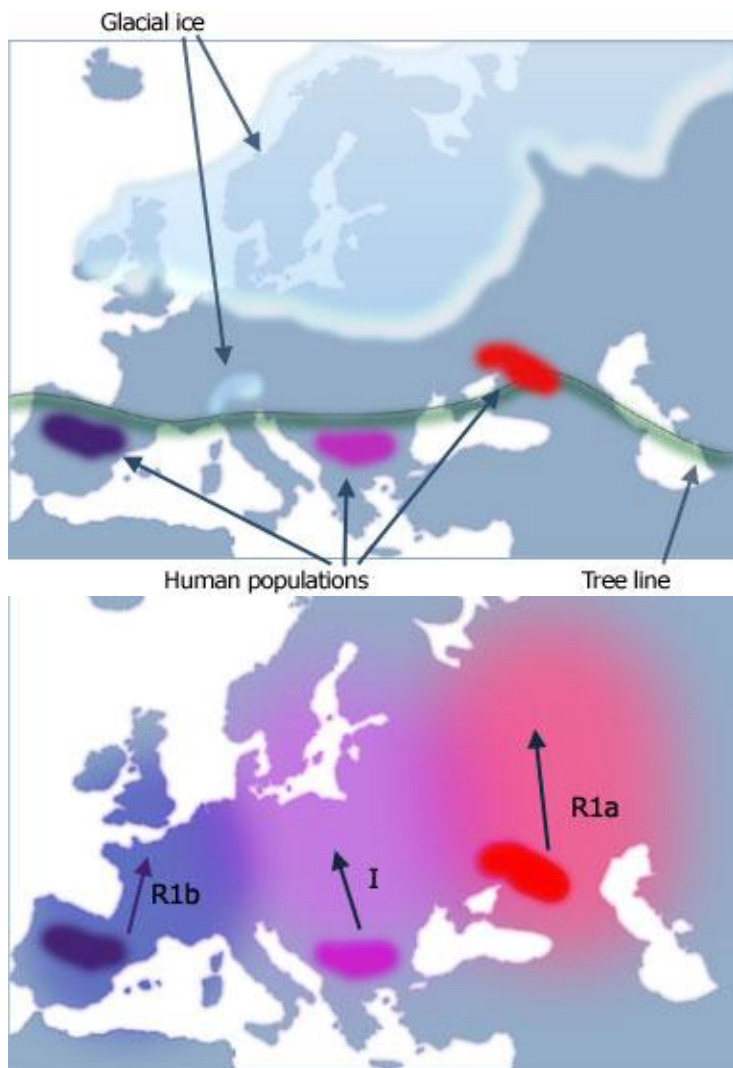
Marc Washington, April 23, 2008

0 - Kurgan Origin
1, 2, 3 - Kurgan waves
N - No Kurgan



Курганная гипотеза

Распространение гаплогрупп R1b, I and R1a




Дерево гаплогрупп Y-ДНК человека (Гаплогруппы Y-ДНК по народам)

Y-хромосомный Адам



Главные открытия еще впереди...



А.Я. Аноприенко

Ноогеография Приазовья
в контексте
астроморфной и антропоморфной
археокартографии

УНИТЕХ

